

ООО «Мордоврегионпроект»

**ПРОЕКТ**

межевания территории квартала, района Нагатино-Садовники,  
ограниченного улицей Нагатинская, проспектом Андропова,  
проектируемым проездом 5333 и улицей Садовники.

Государственный заказчик: Департамент земельных ресурсов города Москвы  
Государственный контракт №636г от 10.12.2012г

ЭТАП №2

**Согласовано:**

Саранск, 2013г.

# ООО «Мордоврегионпроект»

## ПРОЕКТ

межевания территории квартала, района Нагатина-Садовники, ограниченного улицей Нагатинская, проспектом Андропова, проектируемым проездом 5333 и улицей Садовники.

Государственный заказчик: Департамент земельных ресурсов города Москвы  
Государственный контракт №636г от 10.12.2012г

Директор



И.А. Юшачков

Главный инженер проекта

П.А.Каханов

Саранск, 2013г

Работа «Проект межевания территории квартала, ограниченного улицей Нагатинская, проспектом Андропова, проектируемым проездом 5333 и улицей Садовники и материалы по обоснованию проекта межевания» выполнена авторским коллективом в составе:

Должность ответственного исполнителя	Подпись	ФИО.
<b>Авторы работы</b>		
Главный инженер проекта		П.А.Каханов
Ведущий инженер		О.Ф. Игнатьева
Инженер		А.А. Чендырев

# СОДЕРЖАНИЕ

	стр.
Введение .....	4
1. Материалы по обоснованию проекта межевания	
1.1. Характеристика исходных данных для межевания территории .....	5
1.2. Характеристика фактического использования территории с учетом результатов натурных обследований.....	7
1.3. Расчетное обоснование площади земельных участков существующих зданий, сооружений, территорий общего пользования... ..	8
1.4. Планировочное обоснование местоположения границ земельных участков существующих зданий, сооружений, территорий общего пользования, неиспользуемых территорий и условий предоставления земельных участков.....	9
Выводы и рекомендации.....	11
2. Проект межевания территории	
2.1. Положения о межевании территории .....	
2.2. Чертежи (планы) межевания территории .....	
Приложения:	
1. Данные ГорБТИ и ДИГМ .....	
2. Данные об установленных земельных участках .....	
Материалы согласования.....	

## **ВВЕДЕНИЕ**

Работа выполнена в соответствии с требованиями Технического задания, в том числе в соответствии с требованиями, установленными Земельным Кодексом Российской Федерации, Градостроительным Кодексом Российской Федерации, Градостроительным Кодексом города Москвы, Жилищным Кодексом Российской Федерации иными действующими нормативными правовыми документами.

В составе выполненных работ проведена разработка проекта межевания, содержащего подлежащие утверждению материалы и материалы по обоснованию принятых в проекте межевания решений.

Расчетное обоснование размеров участков квартала представлено в табл. №1. Характеристики градостроительных требований и ограничений фактического использования участков территории квартала представлены в табл. №2. Характеристики условий предоставления имущественных прав на земельные участки (или их части) квартала представлены в табл. №3. План фактического использования территории квартала представлен на чертеже №1. План градостроительных регламентов квартала представлен на чертеже №2. План межевания территории квартала представлен на чертеже №3.

Материалы по обоснованию принятых в проекте межевания решений подготовлены в виде пояснительной записки, включающей текстовые материалы, «Характеристики фактического использования и расчетного обоснования площадей земельных участков» (таблица 1), чертеж «План фактического использования территории» (чертеж 1).

Таблицы исходных данных приведены в приложении.

Работа выполнена на основании следующих исходных данных:

- данных Городского бюро технической инвентаризации об общей площади отдельно стоящих жилых и нежилых объектов, площади по наружному обмеру каждого из расположенных на территории квартала зданий, об этажности жилых и нежилых объектов, о годе постройки объектов, о

функциональном использовании расположенных на территории встроенно-пристроенных, пристроенных и отдельно стоящих нежилых объектов;

- данных Департамента земельных ресурсов города Москвы об установленных границах земельных участков, переданных в собственность, постоянное (бессрочное) пользование, пожизненное наследуемое владение, аренду;

- данных Комитета по архитектуре и градостроительству города Москвы о градостроительных планах земельных участков, об утвержденных границах зон с особыми условиями использования территорий, границах территорий объектов культурного наследия, особо охраняемых природных территорий, природных и озелененных территорий, красных линиях, границах территорий с действующей градостроительной документацией, данных Государственной картографической основы в М 1:2000;

- данных ИС РЕОН.

## **1. Материалы по обоснованию проекта межевания**

Разработка проекта межевания осуществляется в целях установления границ земельных участков существующих жилых зданий, нежилых зданий, сооружений, в том числе линейных объектов, земельных участков общего пользования, земельных участков, которые могут быть сформированы на неиспользуемых территориях из состава неразделенных городских земель, с указанием установленных ограничений и обременении использования всех перечисленных видов участков, а также в целях обоснования необходимых условий предоставления земельных участков, в том числе установления зон действия публичных сервитутов, иных обременении, установления условий неделимости земельного участка.

### **1.1. Характеристика исходных данных для межевания территории.**

Территория проекта межевания расположена в районе Нагатино-Садовники Южного административного округа города Москвы.

Рассматриваемая территория ограничена улицей Нагатинская, проспектом Андропова, проектируемым проездом 5333 и улицей Садовники.

Площадь указанной территории (квартала) в границах разработки 9,598 га.

В качестве исходной информации для разработки проекта межевания использованы исходные данные, приведенные в приложении.

По данным технической инвентаризации (приложение 1) на территории межевания размещено 22 здания, сооружения.

По сведениям об установленных границах и имущественных правах на земельные участки (приложение 2) на территории квартала сформировано и поставлено на кадастровый учет 12 земельных участков. Все участки предоставлены в аренду.

По сведениям Информационной системы обеспечения градостроительной деятельности в городе Москве на территории межевания отсутствуют объекты культурного наследия.

Кроме того, на территории межевания установлены:

- в составе красных линий:

- границы территорий улично-дорожной сети;
- линии застройки;
- границы территорий линейных объектов;
- границы озелененных территорий общего пользования;

### **1.2. Характеристика фактического использования территории с учетом результатов натурных обследований**

По результатам натурных обследований выявлены нижеследующие особенности фактического использования территории, подлежащие учету при обосновании размеров и местоположения границ земельных участков и условий их предоставления.

Подтверждено размещение на территории межевания всех зданий и сооружений, прошедших техническую инвентаризацию.

Определено местоположение некапитальных сооружений, в том числе: высоких и низких ограждений земельных участков и их частей, откосов, подпорных стенок, детских, спортивных, хозяйственных и иных площадок, озелененных частей территории, бордюров, иных элементов планировочной организации территории, разграничивающих ее использование.

Указанные характеристики фактического использования территории межевания приведены в таблице 1 и на чертеже 1.



### **1.3. Расчетное обоснование площади земельных участков существующих зданий, сооружений, территорий общего пользования.**

Расчет нормативно-необходимой территории земельных участков существующих зданий, сооружений и территорий общего пользования проводился в соответствии с:

а) требованиями части 4 статьи 43 Градостроительного Кодекса Российской Федерации, а именно:

- градостроительными нормативами и правилами, действовавшими в период застройки территории (приложение 4);

- МГСН 1.01.-99 «Нормы и правила проектирования планировки и застройки г.Москвы», № 769-ПП от 04.10.2005г. «О внесении изменений в МГСН 1.01.-99 о нормировании расчетных показателей требуемого количества машино-мест для объектов жилого, общественного и производственного назначения»;

б) данными ГорБТИ;

в) едиными методическими указаниями по разработке проектов межевания территории города Москвы (Приказ по МКА от 13.02.08 №13).

Произведен расчет нормативно необходимой площади территории земельных участков жилых, нежилых отдельно стоящих строений и территорий общего пользования, выполненный в соответствии с требованиями МГСН 1.01.-99 табл.5.3 для межмагистральной территории более 1000га, а также в соответствии с приложением к ППМ от 25.01.2000 №49 «Нормы и правила проектирования планировки и застройки Москвы МГСН 1.01.-99», приложением к приказу Москомархитектуры №13 от 13.02.2008 «об утверждении откорректированных единых методических указаний по разработке проектов межевания территории города Москвы».

Характеристики фактического использования и расчетного обоснования размеров земельных участков территории квартала представлены в таблице №1.

**1.4. Планировочное обоснование местоположения границ  
земельных участков существующих зданий, сооружений, территорий  
общего пользования, неиспользуемых территорий и условий  
предоставления земельных участков.**

При обосновании местоположения границ земельных участков в соответствии с требованием части 4 статьи 43 Градостроительного Кодекса РФ учтены как особенности фактического использования, так и расчетного обоснования размеров земельных участков.

Жилому дому по адресу: улица Нагатинская д.18 (строение №1) установлен **участок №1** площадью 0,582 га, что соответствует нормативно необходимой площади участка по расчетам. Площадь участка с минимальными обременениями 0,209 га. Часть территории площадью 0,037 га подлежит обременению сервитутом сквозного проезда и прохода для обеспечения доступа к детской площадке (участок №31) и к соседнему участку (участок №2).

Магазину по адресу: улица Садовники вл.3 установлен **участок №2** размером 0,100 га, что соответствует нормативно необходимой площади участка по расчетам.

Участок включает в себя объекты:

- магазин, улица Садовники д. 3 (строение №5);
- склад, улица Садовники д.3 стр.3 (строение №4);

На участке действует договор аренды (№М-05-015528), площадь 0,100 га.

ТП по адресу: улица Нагатинская д.20 стр.2 (строение №3) установлен **участок №3** площадью 0,0054 га, что соответствует нормативным требованиям. Границы участка установлены в габаритах здания. На участок оформлен договор аренды (№М-05-023842), площадь 0,0054 га.

Доступ к данному участку осуществляется через территорию участка №4.

Жилому дому по адресу: улица Нагатинская д.20 (строение №2) установлен **участок №4** площадью 0,536 га, что соответствует нормативно необходимой площади участка по расчетам. Площадь участка с минимальными обременениями 0,125 га.

Через территорию данного земельного участка осуществляется беспрепятственный доступ к объектам коммунального назначения (участок №3) , к детской площадке (участок №32)

**Участок №5** по адресу: улица Садовники вл.3 - 0,121 га.

Часть территории участка обременена договорами аренды (№И-05-000095), площадь обременения 0,119 га.

На часть участка №5 по адресу: улица Садовники вл.3 размером 0,121 га разработан и зарегистрирован градостроительный план земельного участка от 11.08.2010 №RU77-163000-002409.

Разрешенное использование земельного участка:

- многоэтажные и подземные гаражи.

**Участок №6** зеленых насаждений, проездов, проходов, стоянок, и коммунальных объектов занимает площадь – 0,121 га. Часть территории участка обременена договорами аренды (№М-05-509274), площадь обременения 0,075 га.

Ателье по адресу: улица Нагатинская д.22 к.1 (строение №6) установлен **участок №7** размером 0,065 га, что соответствует нормативно необходимой площади участка по расчетам. На участке действует договор аренды (№М-05-005781), площадь обременения 0,065 га.

На часть участка разработан и зарегистрирован градостроительный план земельного участка от 05.12.2011 №RU77-163000-003891.

Разрешенное использование земельного участка:

- объекты размещения организаций и учреждений бытового обслуживания.

Жилому дому по адресу: улица Садовники д.5 (строение №24) установлен **участок №8** площадью 0,562 га, что соответствует нормативно необходимой площади участка по расчетам. Площадь участка с минимальными обременениями 0,140 га.

Часть территории площадью 0,037 га подлежит обременению сервитутом сквозного проезда и прохода.

Через территорию данного земельного участка осуществляется беспрепятственный доступ детской площадке (участок №9)

Детской площадке установлен **участок №9** размером 0,059 га, что соответствует фактическому использованию территории.

Доступ к данному земельному участку осуществляется через территорию участка №8.

Жилому дому по адресу: улица Нагатинская д.22 к.2 (строение №21) установлен **участок №10** площадью 0,504 га, что соответствует нормативно необходимой площади участка по расчетам. Площадь участка с минимальными обременениями 0,133 га.

Часть территории площадью 0,004 га подлежит обременению сервитутом сквозного проезда и прохода.

Жилому дому по адресу: улица Нагатинская д.24 (строение №7) установлен **участок №11** площадью 0,377 га, что соответствует нормативно необходимой площади участка по расчетам. Площадь участка с минимальными обременениями 0,134 га.

Через территорию данного земельного участка осуществляется беспрепятственный доступ детской площадке (участок №33)

Часть территории участка обременена договорами аренды (№М-05-502898, М-05-509274), площадь обременения 0,143 га.

Жилому дому по адресу: улица Нагатинская д.26 (строение №8) установлен **участок №12** площадью 0,354 га, что соответствует нормативно необходимой площади участка по расчетам. Площадь участка с минимальными обременениями 0,163 га.

Часть территории площадью 0,069 га подлежит обременению сервитутом сквозного проезда и прохода к участкам №11, 20, 25,

Через территорию данного земельного участка осуществляется беспрепятственный доступ детской площадке (участок №34)

Детской площадке установлен **участок №13** размером 0,067 га, что соответствует фактическому использованию территории.

Доступ к данному земельному участку осуществляется через территорию участка №20.

Жилому дому по адресу: улица Нагатинская д.30 (строение №12) установлен **участок №14** площадью 0,257 га, что соответствует нормативно необходимой площади участка по расчетам. Площадь участка с минимальными обременениями 0,110 га.

Часть территории участка обременена договорами аренды (№М-05-502727), площадь обременения 0,069 га.

Через территорию данного земельного участка осуществляется беспрепятственный доступ детским площадкам (участки №38, №39)

Жилому дому по адресу: улица Нагатинская д.32 (строение №13) установлен **участок №15** площадью 0,285 га, что соответствует нормативно необходимой площади участка по расчетам. Площадь участка с минимальными обременениями 0,11 га.

Часть территории площадью 0,044 га подлежит обременению сервитутом сквозного проезда и прохода для доступа к соседнему участку (участок №23)

Через территорию данного земельного участка осуществляется беспрепятственный доступ детским площадкам (участки №38, №39)

АТС по адресу: улица Нагатинская вл.34 установлен **участок №16** размером 0,363 га, что соответствует нормативно необходимой площади участка по расчетам.

Участок включает в себя объекты:

- хозблок, улица Нагатинская д. 34 стр.2 (строение №15);

- АТС, улица Нагатинская д.34 (строение №14);

На участке действует договор аренды (№М-05-026624), площадь обременения 0,363 га.

Через территорию данного земельного участка осуществляется беспрепятственный доступ к объектам коммунального назначения (участок №40)

**Участок №17** зеленых насаждений, проездов, проходов, стоянок, и коммунальных объектов занимает площадь – 0,299 га.

Спортивной площадке установлен **участок №18** размером 0,040 га, что соответствует фактическому использованию территории.

Пекарне по адресу: улица Нагатинская д.28 к.3 (строение №16) установлен **участок №19** с кадастровым номером 77:05:0004005:3 размером 0,035 га, что соответствует нормативно необходимой площади участка по расчетам. На участке действует договор аренды (№М-05-503411), площадь обременения 0,035 га.

На часть участка разработан и зарегистрирован градостроительный план

земельного участка от 03.05.2012 №RU77-163000-005107).

Разрешенное использование земельного участка:

- объекты размещения коммерческих организаций, не связанных с проживанием населения.

Жилому дому по адресу: улица Нагатинская д.28 (строение №9) установлен **участок №20** площадью 0,443 га, что соответствует нормативно необходимой площади участка по расчетам. Площадь участка с минимальными обременениями 0,147 га.

Через территорию данного земельного участка осуществляется беспрепятственный доступ к объектам коммунального назначения (участок №21, №22), к детской площадке (участок №13)

Зданию спец. назначения по адресу: Нагатинская улица д.26А (строение №11) установлен **участок №21** площадью 0,007 га, что соответствует нормативным требованиям. Границы участка установлены в габаритах здания.

Доступ к данному земельному участку осуществляется через территорию участка №20.

ТП по адресу: Нагатинская улица д.26 стр.2 (строение №10) установлен **участок №22** площадью 0,0055 га, что соответствует нормативным требованиям. На участке действует договор аренды (№М-05-023864), площадь 0,0055га.

Доступ к данному земельному участку осуществляется через территорию участка №20.

Жилому дому по адресу: улица Нагатинская д.28 к.2 (строение №17) установлен **участок №23** площадью 0,327 га, что соответствует нормативно необходимой площади участка по расчетам. Площадь участка с минимальными обременениями 0,111 га.

Часть территории участка обременена договорами аренды (№М-05-503843), площадь обременения 0,084 га.

Через территорию данного земельного участка осуществляется беспрепятственный доступ к детской площадке (участок №23)

Детской площадке установлен **участок №24** размером 0,021 га, что соответствует фактическому использованию территории.

Доступ к данному земельному участку осуществляется через территорию участков №23, №28.

Учреждению по адресу: улица Нагатинская д.26 к.2 (строение №18) установлен **участок №25** размером 0,396 га, что соответствует нормативно необходимой площади участка по расчетам.

Спортивной площадке установлен **участок №26** размером 0,050 га, что соответствует фактическому использованию территории.

Доступ к данному земельному участку осуществляется через территорию участков №27, №28.

Жилому дому по адресу: улица Садовники д.7 (строение №20) установлен **участок №27** площадью 0,577 га, что соответствует нормативно необходимой площади участка по расчетам. Площадь участка с минимальными обременениями 0,148 га.

Часть территории площадью 0,056 га подлежит обременению сервитутом сквозного проезда и прохода для доступа к соседнему участку (участок №28)

Через территорию данного земельного участка осуществляется беспрепятственный доступ к детской площадке (участок №35), к спортивной площадке (участок №26)



Жилому дому по адресу: улица Садовники д.9 (строение №19) установлен **участок №28** площадью 0,376 га, что соответствует нормативно необходимой площади участка по расчетам. Площадь участка с минимальными обременениями 0,152 га.

Через территорию данного земельного участка осуществляется беспрепятственный доступ к детским площадкам (участок №24, №35)

**Участок №29** зеленых насаждений, проездов, проходов, стоянок, и коммунальных объектов занимает площадь – 1,579 га. Участок представляет собой сквер.

На **участок №30** по адресу: проспект Андропова пересечение с Нагатинской улицей размером 0.789 га разработан и зарегистрирован градостроительный план земельного участка от 06.03.2012 №RU77-163000-004487.

Детской площадке установлен **участок №31** размером 0,031 га, что соответствует фактическому использованию территории.

Доступ к данному земельному участку осуществляется через территорию участка №1.

Детской площадке установлен **участок №32** размером 0,072 га, что соответствует фактическому использованию территории.

Доступ к данному земельному участку осуществляется через территорию участка №4.

Детской площадке установлен **участок №33** размером 0,043 га, что соответствует фактическому использованию территории.

Доступ к данному земельному участку осуществляется через территорию участка №11.

Детской площадке установлен **участок №34** размером 0,038 га, что соответствует фактическому использованию территории.

Доступ к данному земельному участку осуществляется через территорию участка №12.

Детской площадке установлен **участок №35** размером 0,019 га, что соответствует фактическому использованию территории.

Доступ к данному земельному участку осуществляется через территорию участков №27, №28.

Площадке для выгула собак установлен **участок №36** размером 0,032 га, что соответствует фактическому использованию территории.

Детской площадке установлен **участок №38** размером 0,012 га, что соответствует фактическому использованию территории.

Доступ к данному земельному участку осуществляется через территорию участков №14, №15.

Детской площадке установлен **участок №39** размером 0,012 га, что соответствует фактическому использованию территории.

Доступ к данному земельному участку осуществляется через территорию участков №14, №15.

ТП по адресу: улица Нагатинская вл.34 установлен **участок №40** площадью 0,005 га, что соответствует нормативным требованиям. Границы участка установлены в габаритах здания. Данные БТИ на строение отсутствуют.

Доступ к данному земельному участку осуществляется через территорию участка №16.

Основные характеристики и показатели установленных проектом межевания земельных участков представлены в таблице №2. Границы установленных земельных участков и зон действия обременений и ограничений их использования отображены на чертежах 2,3.

На чертеже 3 также отображены границы земельных участков с минимальными обременениями, предусмотренные для многоквартирных жилых домов. Площадь указанных земельных участков приведена в соответствующем столбце таблицы 3.

## **Выводы и рекомендации**

*Анализ фактического использования и план межевания данной территории, позволяют сделать следующие выводы:*

*- отсутствуют земельные участки, не соответствующие нормативным требованиям;*

*- отсутствуют земельные участки, площадь которых превышает максимальную нормативную площадь;*

*- отсутствуют земельные участки, ограждения которых требуют изменения местоположения;*

*- отсутствуют изменения ранее установленных границ земельных участков;*

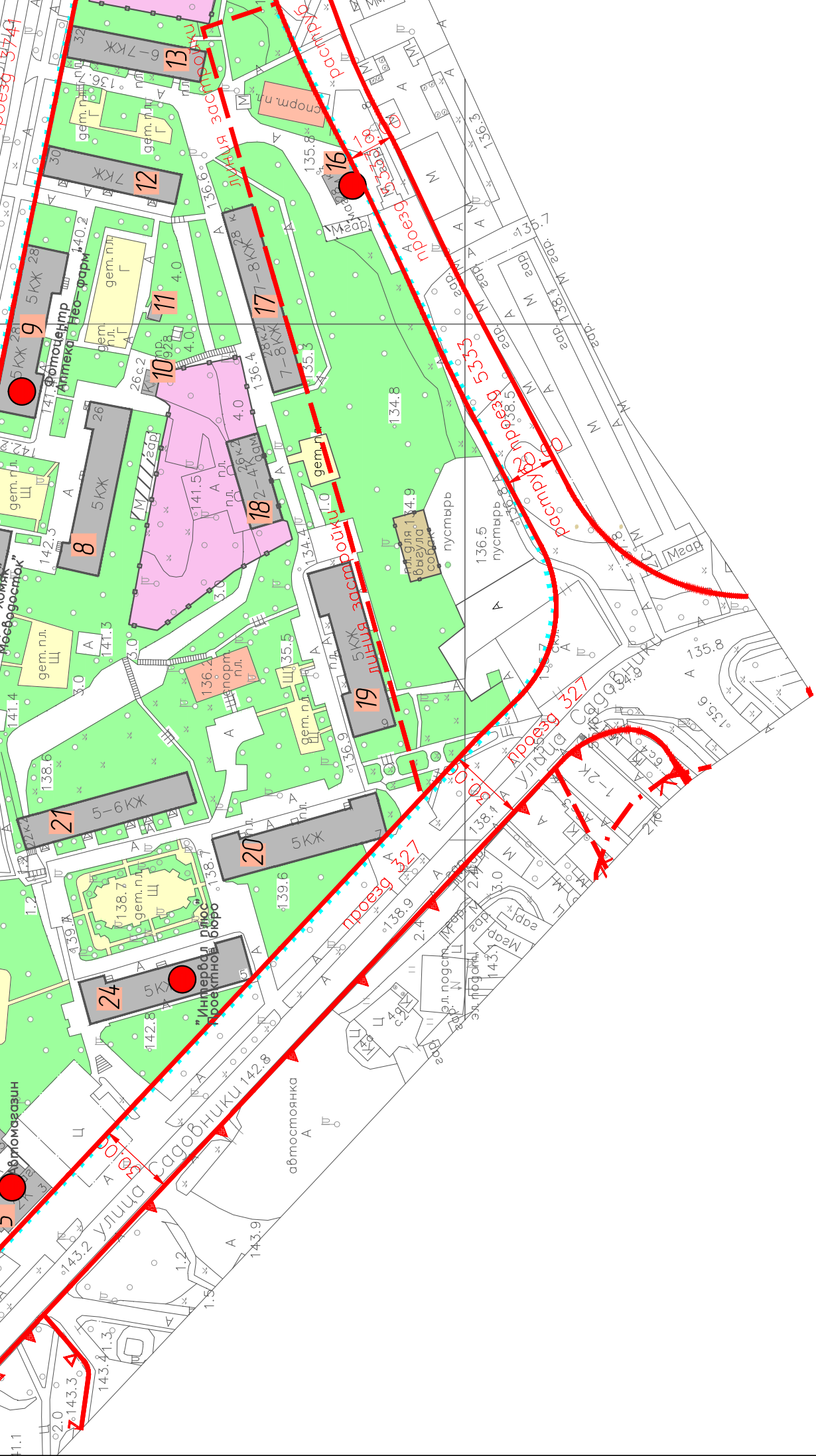
*- необходимость установления зон действия публичных сервитутов, иных обременений: участок №1- улица Нагатинская д.18, участок №4- улица Нагатинская д.20, участок №8- улица Садовники д.5, участок №11- улица Нагатинская ул. д. 24, участок №12- улица Нагатинская д.26, участок №14- Нагатинская ул. д. 30, участок №15- улица Нагатинская д.32, участок №16- улица Нагатинская д.34, участок №20- улица Нагатинская д.28, участок №27- улица Садовники д.7, участок №23- улица Нагатинская д.28 к.2 обременены сервитутом сквозного проезда и прохода;*

*- нет необходимости установления условий неделимости земельного участка;*

*- нет необходимости установления многоконтурных земельных участков.*

## **2.Проект межевания территории**

Участки территории общего пользования	Участки жилых зданий	10	21	Нагатинская ул. д. 22 к. 2	225394	1950	623	2995	823
		11	7	Нагатинская ул. д. 24	15528	1956	1018	2949	713
		12	8	Нагатинская ул. д. 26	15530	1956	963	2959	697
		14	12	Нагатинская ул. д. 30	15538	1958	461	2867	480
		15	13	Нагатинская ул. д. 32	15539	1959	443	2835	462
		20	9	Нагатинская ул. д. 28	15533	1957	1011	3404	867
		23	17	Нагатинская ул. д. 28 к. 2	15534	1959	580	4339	616
		27	20	ул. Садовники д. 7	22555	1956	965	3162	625
		28	19	ул. Садовники д. 9	22556	1956	983	3549	722
				ИТОГО участки жилых зданий			8947	35471	7486
Участки территории общего пользования	Участки нежилых зданий, объектов (элементов) комплексного благоустройства			ИТОГО участки территории общего пользования			0		0
		7	6	Нагатинская ул. д. 22 к. 1	2124419	1963	338		755
		25	18	Нагатинская ул. д. 26 к. 2	2124291	1964	468	ателье пошива одежды, 1963 учреждение, 1964	1393
		2	5	ул. Садовники д. 3	2124553	1967	425	магазин, 1967	776
			4	ул. Садовники д. 3 стр. 3	2124556	1963	163	склад, 1963	132
				ИТОГО участки общественных зданий, сооружений					
Прочие участки нежилых зданий, объектов (элементов) комплексного благоустройства	Рекреационные	22	10	Нагатинская ул. д. 26 стр. 2	3807329	1956		ТП, 1956	
		3	3	Нагатинская ул. д. 20 стр. 2	3808413	1973		ТП, 1973	
		21	11	Нагатинская ул. д. 26А	3802117	1958	10	спецназначение, 1958	171
		19	16	Нагатинская ул. д. 28 к. 3	3802118	1980	151	пекарня, 1980	134
		16	15	Нагатинская ул. д. 34 стр. 2	2124237	1966	266	хозблок, 1966	208
			14	Нагатинская ул. д. 34	2124290	1966	755	АТС, 1966	3190
				ИТОГО участки производственных зданий, сооружений			1182		3703
ИТОГО прочие участки нежилых зданий, объектов (элементов) комплексного благоустройства	ИТОГО участки рекреационных объектов (элементов)								
				ИТОГО прочие участки нежилых зданий, сооружений (элементов) комплексного благоустройства					
				ВСЕГО ПО КВАРТАЛУ			10129	18989	1387
				Расчетный корректирующий коэффициент для квартала (К)					



М 1:2000

# УСЛОВНЫЕ ОБОЗНАЧЕНИЯ К ПЛАНУ ФАКТИЧЕСКОГО ИСПОЛЬЗОВАНИЯ ТЕРРИТОРИИ

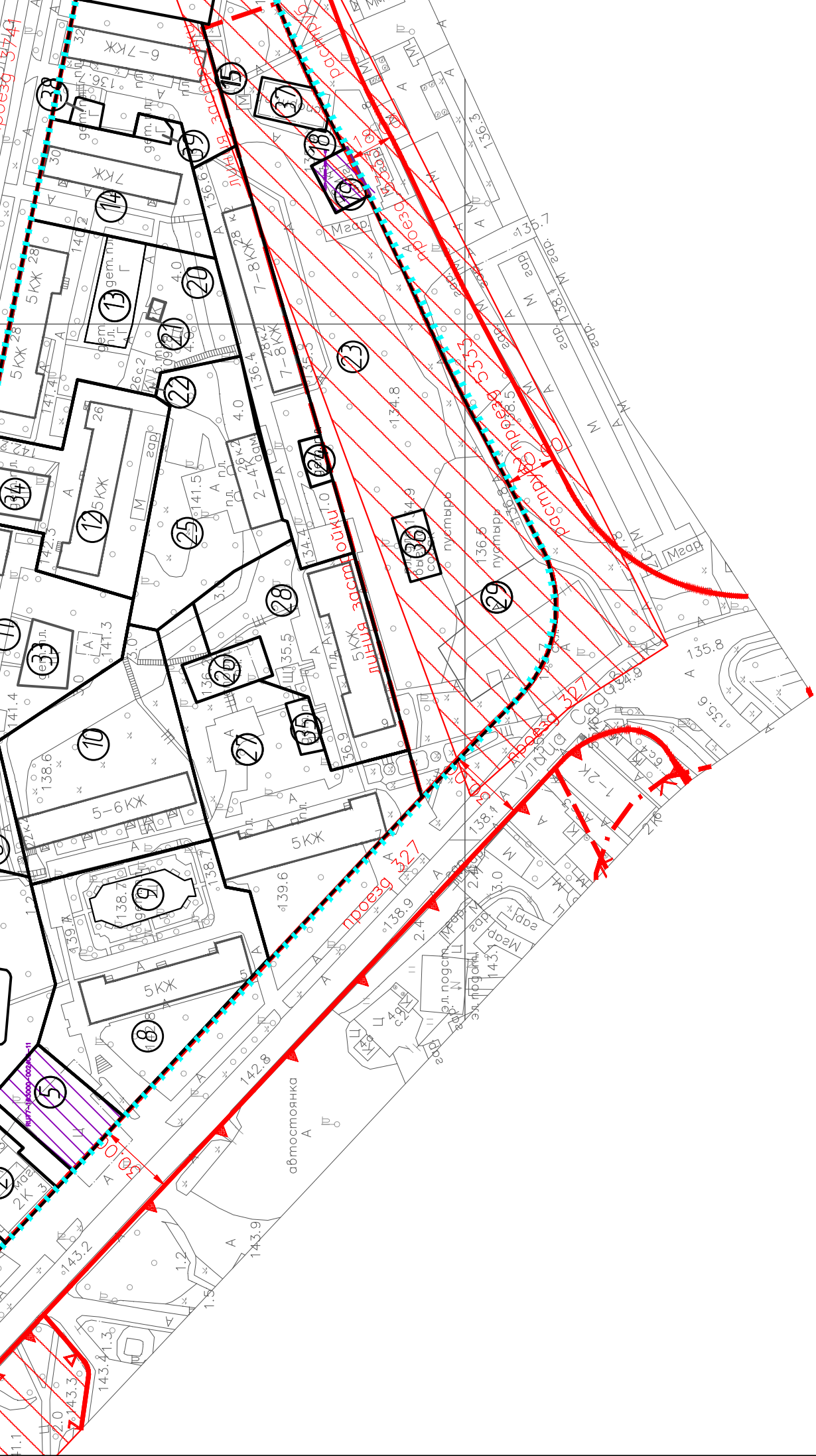
	Граница территории разработки проекта межевания
	Существующие здания, сооружения
	Озелененные части территории
	Территории организаций здравоохранения
	Детские площадки
	Спортивные площадки
	Территории школ и детских учреждений
	Низкие ограждения
	Высокие ограждения металлические
	Высокие ограждения кирпичные
	Территории прочих организаций и учреждений
	Встроенные учреждения, в т. ч. магазины
	Территории автостоянок
	Иные огороженные территории
	Хозяйственные и прочие площадки
	Некапитальные строения
	Номера строений на плане



## **2.1. Положения о межевании территории**

Ж	Участки	15	13	Нагатинская ул. д. 32	15539				0,280					
		20	9	Нагатинская ул. д. 28	15533				0,443					
		23	17	Нагатинская ул. д. 28 к. 2	15534				0,327					
		27	20	ул. Садовники д. 7	22555				0,577					
		28	19	ул. Садовники д. 9	22556				0,376					
				ИТОГО участки жилых зданий			0		5,175					
		6		Участки зеленых насаждений, проездов, проходов, стоянок и др.					0,121					
		9								0,059				
		13								0,067				
		17								0,299				
		18								0,040				
		24								0,021				
		26								0,05				
		31								0,031				
		32								0,072				
		33								0,043				
		34								0,038				
		35								0,019				
		36								0,032				
		38								0,012				
		39								0,012				
		29								1,579				
					ИТОГО участки территорий общего пользования			0		2,4954				
	Общественные	2	5		ул. Садовники д. 3	2124553				0,10				
		7	6		ул. Садовники д. 3 стр. 3	2124556				0,065				
		25	18	Нагатинская ул. д. 22 к. 1	2124419				0,396					
				ИТОГО участки общественных зданий, сооружений				0		0,561				
	Производственные	3	3	Нагатинская ул. д. 20 стр. 2	3808413				0,0054					
		16	15	Нагатинская ул. д. 34 стр. 2	2124237				0,363					
			14	Нагатинская ул. д. 34	2124290									
		19	16	Нагатинская ул. д. 28 к. 3	3802118				0,035					
		40	11	Нагатинская ул. д. 26А	3802117				0,007					
		22	10	Нагатинская ул. вл. 34	данные БТИ отсут.				0,005					
			ИТОГО участки производственных зданий, сооружений					0,0055						
	Рекреационн			ИТОГО участки рекреационных объектов (элементов)					0,4209					
				ИТОГО прочие участки нежилых зданий, сооружений, объектов (элементов) комплексного благоустройства										
		5		ул. Садовники д. 3					0,121					
	а	30		с Нататинской улицей				0,789						
				ИТОГО Участки, предназначенные для строительства					0,91					
			ВСЕГО ПО КВАРТАЛУ				0		9,5623					





M 1:2000

# УСЛОВНЫЕ ОБОЗНАЧЕНИЯ ГРАДОСТРОИТЕЛЬНЫХ РЕГЛАМЕНТОВ



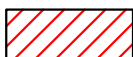
*Граница территории разработки проекта межевания*



*Границы предлагаемых к сохранению и установлению земельных участков*

в соответствии  
с установленными  
обозначениями линий  
градостроительного  
регулирования

*Установленные красные линии*



*Территории, зоны с особыми условиями и ограничениями использования земельных участков и объектов капитального строительства*

**5**

*Номера строений на плане*


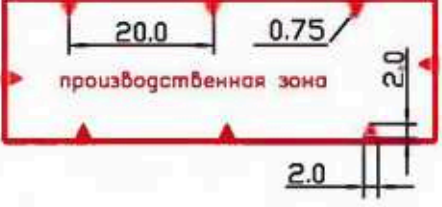

**УСЛОВНЫЕ ОБОЗНАЧЕНИЯ  
ЛИНИЙ ГРАДОСТРОИТЕЛЬНОГО РЕГУЛИРОВАНИЯ**

№ п/п	Наименование линий градостроительного регулирования	Условные картографические знаки
1	Красные линии	
2	Линии жилой застройки	
3	Синие линии	
4	Границы полосы отвода железных дорог	
5	Границы технических зон метрополитена	
6	Границы технических зон инженерных коммуникаций	
7	Границы проезда внутреннего пользования	
8	Границы пешеходных зон	
9	Границы территорий памятников истории и культуры	
10	Границы охранных зон памятников истории и культуры	

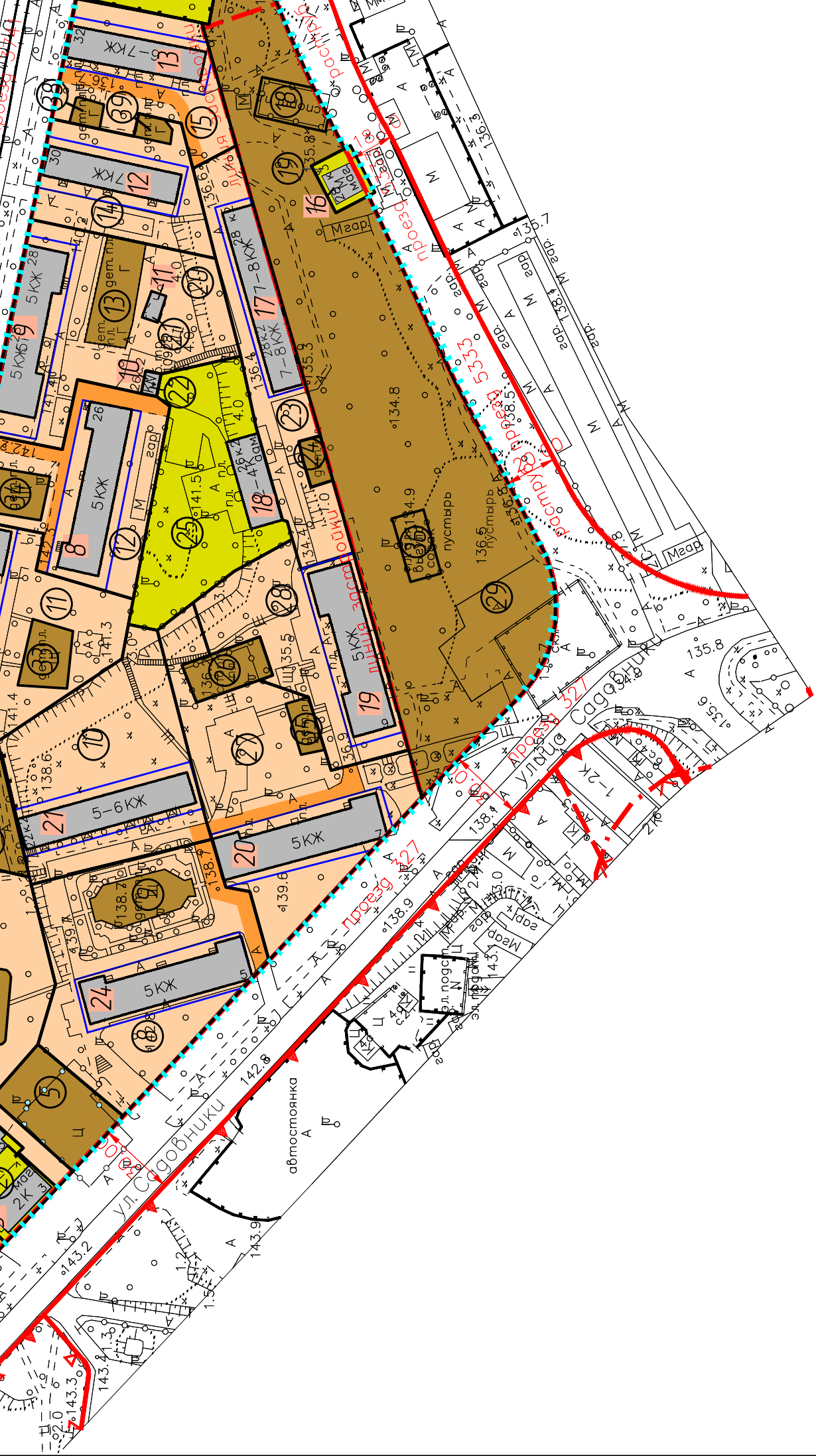
№ п/п	Наименование линий градостроительного регулирования	Условные картографические знаки
11	Границы историко-культурных заповедных территорий	
12	Границы зоны регулирования застройки памятников истории и культуры	
13	Границы охранной зоны ансамбля Московского Кремля	
14	Границы зон охраняемого природного ландшафта	
15	Границы особо охраняемых природных территорий	
16	Границы охранных зон особо охраняемых природных территорий	
17	Границы памятников природы	
18	Границы территорий природного комплекса Москвы, не являющиеся особо охраняемыми	

№ п/п	Код ЛГР	Наименование линий градостроительного регулирования	Условные картографические знаки
19		Границы озелененных территорий, не входящих в природный комплекс	
20		Границы режимов регулирования градостроительной деятельности на территориях природного комплекса	
21		Границы водоохранных зон	
22		Границы прибрежных зон	
23		Границы береговой полосы	
24		Границы I пояса санитарной охраны	
25		Границы II пояса санитарной охраны	
26		Границы жесткой зоны II пояса санитарной охраны	



№ п/п	Наименование линий градостроительного регулирования	Условные картографические знаки
27	Границы санитарно-защитных зон	
28	Границы производственных зон	
29	Границы коммунальных зон	

## **2.2. Чертежи (планы) межевания территории**



M 1:2000

## УСЛОВНЫЕ ОБОЗНАЧЕНИЯ К ПЛАНАМ МЕЖЕВАНИЯ ТЕРРИТОРИИ

	Граница территории разработки проекта межевания
	Границы участков зданий и сооружений
	Границы участков в собственности, пожизненном наследуемом владении постоянном (бессрочном) пользовании
	Границы участков с минимальными обременениями
	Установленные красные линии
	Существующие здания, сооружения
	Проектируемые, строящиеся, недостроенные, неиспользуемые здания и сооружения
	Территории частей земельных участков, предлагаемые к обременению условием использования воздушного пространства
	Территории земельных участков нежилых зданий, сооружений
	Территории общего пользования (участки проездов, гаражей, автостоянок, зеленых насаждений и др.)
	Иные территории
	Территории земельных участков школ и детских дошкольных учреждений
	Территории земельных участков, частей участков жилых зданий, свободные от обременений
	Обремененных сервитутом сквозного проезда и прохода
	Территория резервных участков
	Неиспользуемые территории, территории зданий, сооружений неустановленного назначения, предназначенные для строительства
	Территории частей земельных участков, предлагаемые к обременению условием использования подземного пространства
	Номера строений на плане
	Номера участков на плане

в соответствии  
с условными  
обозначениями линий  
границы строительного  
регулирования

## **Приложения**

## **1. Данные ГорБТИ и ДИГМ**

**Информация по зданию (строению)**

UNOM	15524
адрес	Гтинская ул. д. 20

**Данные**

идентификационный номер		
номер техпаспорт	т техпаспорт	
словесный номер		
адрес	оскв жный административный округ Гтино - довники Гтинская ул. ом 20	
значение строения	многоквартирный дом	
лес строения	жилые	
тип строения		
общая площадь (кв.м)	терил стен	кирпичный
площадь нежилых помещений этжей	од постройки	1959
площадь эстройки (кв.м)	этажность	6
площадь обща с летними	этажность подземелья	1
площадь жилья полезна (кв.м)	инвентриционная стоимость (руб.)	944.4 01.01.1991
площадь нежилых подвлов (кв.м)	мятник архитектуры	ет
площадь жилья (кв.м)	площадь нежия (кв.м)	1107
этажность	этажность строения	
год постройки	год постройки	2007
процент износа, %	36	
категория пользователя	- местный совет	

**Данные**

№	площадь	целевое использование	категория права	идентификационный номер	содержание части - н.э.п.	им. объект управления	дата создания - н.э.п.	полное наименование субъекта	экспорт	полный адрес	документ основные (д.о.)
1.	125.9		ет		содержание части - н.э.п.	помещ. VII (торговые) - подвл	6/8/2004 0:0:0	" "	2825/2 2006-10-02	, Г. оскв, жный административный округ, Гтинская ул., ом 20	
2.	125.9		ренд		содержание части - н.э.п.	помещ. VII (торговые) - подвл	1/12/2000 0:0:0	" "	2825/2 2006-10-02	, Г. оскв, жный административный округ, Гтинская ул., ом 20	

3.	271.5			ренд		помещ. VII (орговые) подвл	- 2/7/1994 0:0:0	" "	2825/2 2006-10-02	, Г. оскв, жнй дминистра внй округ, гтинскя ул., ом 20
4.	131.7			ренд		помещ. н рзличных этж	6/9/1994 0:0:0	" "	2825/2 2006-10-02	, Г. оскв, жнй дминистра внй округ, гтинскя ул., ом 20
5.	271.5			ренд		помещ. VII (орговые) подвл	1/18/1994 0:0:0	" "	2825/2 2006-10-02	, Г. оскв, жнй дминистра внй округ, гтинскя ул., ом 20
6.	285.3			ренд		1 помещ. - подвл; 1 помещ. - 1 этж	3/31/1994 0:0:0	" "	2825/2 2006-10-02	, Г. оскв, жнй дминистра внй округ, гтинскя ул., ом 20
7.	285.3			ренд		1 помещ. - подвл; 1 помещ. - 1 этж	11/12/1993 0:0:0	" "	2825/2 2006-10-02	, Г. оскв, жнй дминистра внй округ, гтинскя ул., ом 20
8.	274.6			ренд		1 помещ. - подвл; 1 помещ. - 1 этж	3/1/2000 0:0:0	" "	2825/2 2006-10-02	, Г. оскв, жнй дминистра внй округ, гтинскя ул., ом 20



9.	274.6				ренд			1 помещ. - подвл; 1 помещ. - 1 этж	2/2/2001 0:0:0	" "		2825/2 2006-10-02	, Г. оскв, жнй дминистра внй округ, гтинскя ул., ом 20
10.	274.6	ет		стня собственность			1 помещ. - подвл; 1 помещ. - 1 этж	6/8/2004 0:0:0	" "		2825/2 2006-10-02	, Г. оскв, жнй дминистра внй округ, гтинскя ул., ом 20	
11.	274.6			ренд			1 помещ. - подвл; 1 помещ. - 1 этж	9/24/2001 0:0:0	" "		2825/2 2006-10-02	, Г. оскв, жнй дминистра внй округ, гтинскя ул., ом 20	
12.	61.7	ет		ренд			помещ. I (орговые) - 1 этж	6/19/2006 0:0:0	бщество с ограниченной ответственнос тью " "		2825/2 2006-10-02	, Г. оскв, жнй дминистра внй округ, гтинскя ул., ом 20	
13.	61.7			ренд			помещ. I (орговые) - 1 этж	7/16/2001 0:0:0	" "		2825/2 2006-10-02	, Г. оскв, жнй дминистра внй округ, гтинскя ул., ом 20	
14.	140.9			убренд			помещ. II (орговые) - 1 этж	3/21/2002 0:0:0	" "		2825/2 2006-10-02	, Г. оскв, жнй дминистра внй округ, гтинскя ул., ом 20	

15.	81.7				ренд				помещ. VIII (рочие) помещ. IX (рочие) - подвл	10/8/2003 0:0:0			2825/2 2006-10-02	, Г. оскв, жнй дминистра внй округ, гтинскя ул., ом 20	
16.	68.0				ренд				омещения не определены	12/31/1990 0:0:0			2825/2 2006-10-02	, Г. оскв, жнй дминистра внй округ, гтинскя ул., ом 20	
17.	256.0				ренд				омещения не определены	12/31/1990 0:0:0			2825/2 2006-10-02	, Г. оскв, жнй дминистра внй округ, гтинскя ул., ом 20	
18.	148.6			ет	стня собственность				помещ. I (орговые) - I этж	11/13/1992 0:0:0	" "		2825/2 2006-10-02	, Г. оскв, жнй дминистра внй округ, гтинскя ул., ом 20	
19.	80.5			ет	обственность				помещ. VIII (рочие) помещ. IX (рочие) - подвл	9/30/2004 0:0:0			2825/2 2006-10-02	, Г. оскв, жнй дминистра внй округ, гтинскя ул., ом 20	
20.	272.0				ренд				омещения не определены	12/31/1990 0:0:0			2825/2 2006-10-02	, Г. оскв, жнй дминистра внй округ, гтинскя ул., ом 20	
21.	274.6				обственность				1 помещ. - подвл; 1 помещ. - 1 этж	12/11/2001 0:0:0			2825/2 2006-10-02	, Г. оскв, жнй дминистра внй округ, гтинскя ул., ом 20	

22.	61.7	ет	ет	обственность		помещ. I (торговые) I этаж	1/31/2002 0:0:0		2825/2 2006-10-02	, Г. ОСКВ, ЖНый дминистра вный округ, ГТИНСЯ ул., ом 20	
23.	125.9			обственность		помещ. VII (торговые) подвл	6/21/2003 0:0:0		2825/2 2006-10-02	, Г. ОСКВ, ЖНый дминистра вный округ, ГТИНСЯ ул., ом 20	
24.	80.5	ет	ет	ренд		помещ. VIII (рочие) помещ. IX (рочие) подвл	5/28/2008 0:0:0		2825/2 2008-04-28	Г. ОСКВ, ЖНый дминистра вный округ, ГИНО -Д ОВНИКИ, ГТИНСЯ ул., ом 20	06-00845/03 2003-11-03 I
25.	140.9	ет	ет	стня собственность		помещ. II (торговые) I этаж	7/7/2009 0:0:0			ОСКВ ОСКВ ЖНый дминистра вный округ ГИНО -Д ОВНИКИ ГТИНСЯ ул. ом 20	
26.	69.0	ет	ет	стня собственность		помещ. III (чрежденчес кие) - I этаж	7/7/2009 0:0:0	СИПЕНКО ЛЪГ ИХЙЛОВН		ОСКВ ОСКВ ЖНый дминистра вный округ ГИНО -Д ОВНИКИ ГТИНСЯ ул. ом 20	

27.	133.7		ет	стия собственность		помещ. V (бщественно го питания) - подвл	7/9/2009 0:0:0				ОСКВ ОСКВ ЖНЫЙ ДМИНИСТРИ ВНЫЙ ОКРУГ ГИНО -Д ОВНИКИ ГИНСКЯ УЛ. ОМ 20	
28.	144.9		ет	стия собственность		помещ. IV (орговые) 1 этж	7/10/2009 0:0:0	" "			ОСКВ ОСКВ ЖНЫЙ ДМИНИСТРИ ВНЫЙ ОКРУГ ГИНО -Д ОВНИКИ ГИНСКЯ УЛ. ОМ 20	
29.	0.0		ет	обственность		одосток смотечный	10/13/2009 0:0:0	Г. ОСКВ				3020 -1 1991-12-27
30.	0.0		ет	обственность		одосток смотечный	3/11/2010 0:0:0	Г. ОСКВ				3020 -1 1991-12-27
31.	0.0		ет	обственность		одосток смотечный	3/11/2010 0:0:0	Г. ОСКВ				3020 -1 1991-12-27

32.	0.0	ет	обственность		одосток смотечный	3/11/2010 0:0:0	Г. ОСКВ			3020 -1 1991-12-27
-----	-----	----	--------------	--	----------------------	--------------------	---------	--	--	-----------------------

тобржение здния(строения) н крте



**Информация по зданию (строению)**

UNOM	15527
адрес	г. Гатчина ул. Д. 22 к. 2

**Данные**

идентификационный номер		
номер технического плана	технический план	
словесный номер		
адрес	оскв. жилая администрация Гатчинского района ул. Ом 22 корпус 2	
значение строения	многоквартирный дом	
вид строения	жилая	
тип строения		кирпичный
общая площадь (кв.м)		1959
площадь нежилых помещений этаж	623	
площадь эсройки (кв.м)	870	5
площадь обща с летними	3818	2
площадь жилая полезная (кв.м)	1984	820 01.01.1991
площадь нежилых помещений (кв.м)		ет
площадь жилая (кв.м)	2995	789
дата обследования	2011-12-27	
состояние		
процент износа, %	43	2007
категория пользователя	- местный совет	

**Данные**

№	площадь	вид использования	категория риска	идентификационный номер	наименование объекта	дата создания - н.э.п.	полное наименование субъекта	экспорт	полный адрес	документ основные (д.о.)
1.	691.5			первичное управление	4 помещ. - цоколь; 1 помещ. - 1 этаж	6/21/2005 0:0:0		2825/29 2006-10-19	г. Оскар, жилая администрация Гатчинского района ул., Ом 22 корпус 2	

2.	68.4			ренд	помещ. I (чрежденческие) - цоколь	8/26/1993 0:0:0	" "	-	2825/29 2006-10-19	, Г. ОСКВ, ЖЫЙ ДМИНИСТРИ ВНЫЙ ОКРУГ, ГТИНСКЯ УЛ., ОМ 22 ОРПУС 2	
3.	669.6			пертивное упрвление	2 помещ. - цоколь; 1 помещ. - I ЭТЖ	3/10/2000 0:0:0	" "		2825/29 2006-10-19	, Г. ОСКВ, ЖЫЙ ДМИНИСТРИ ВНЫЙ ОКРУГ, ГТИНСКЯ УЛ., ОМ 22 ОРПУС 2	
4.	32.8			ренд	помещ. I (чрежденческие) - цоколь	11/17/2004 0:0:0	" - № 31 " - "		2825/29 2006-10-19	, Г. ОСКВ, ЖЫЙ ДМИНИСТРИ ВНЫЙ ОКРУГ, ГТИНСКЯ УЛ., ОМ 22 ОРПУС 2	



5.	32.8				ренд			помещ. I (чрежденчес кие) - цоколь	8/18/2003 0:0:0	" - № 31 " - "	2825/29 2006-10-19	, Г. оскв, жнй дминистра внй округ, гтинскя ул., ом 22 орпус 2	
6.	69.0				ренд			омещения не определены	12/31/1990 0:0:0	" - "	2825/29 2006-10-19	, Г. оскв, жнй дминистра внй округ, гтинскя ул., ом 22 орпус 2	
7.	32.8				ренд			помещ. I (чрежденчес кие) - цоколь	5/15/2006 0:0:0	" - "	2825/29 2006-10-19	, Г. оскв, жнй дминистра внй округ, гтинскя ул., ом 22 орпус 2	106 - 2004-02-24
8.	674.0				ренд			омещения не определены	12/31/1990 0:0:0	" - "	2825/29 2006-10-19	, Г. оскв, жнй дминистра внй округ, гтинскя ул., ом 22 орпус 2	

9.	68.6			О зяйственно е ведение		помещ. 46 (ворчешкие мстерские) - цоколь	11/25/1992 0:0:0	"	"	2825/29 2006-10-19	, Г. оскв, жнй дминистра внй округ, гтинскя ул., ом 22 орпус 2
10.	32.8			О зяйственно е ведение		помещ. I (чрежденчес кие) - цоколь	9/28/1999 0:0:0	"	"	2825/29 2006-10-19	, Г. оскв, жнй дминистра внй округ, гтинскя ул., ом 22 орпус 2
11.	68.4		ет	езвозмездное пользовние		помещ. 46 (ворчешкие мстерские) - цоколь	8/19/2004 0:0:0	"	"	2825/29 2006-10-19	, Г. оскв, жнй дминистра внй округ, гтинскя ул., ом 22 орпус 2
12.	652.7		ет	обственность		3 помещ. - цоколь; 1 помещ. - 1 этж	12/8/2005 0:0:0	"	"	2825/29 2006-10-19	, Г. оскв, жнй дминистра внй округ, гтинскя ул., ом 22 орпус 2

13.	32.8		ет	обственность		помещ. I (чрезвычайно) - цоколь	1/29/2007 0:0:0	"	2825/29 2006-10-19	, Г. оскв, жнй дминистра внй округ, гтинскя ул., ом 22 орпус 2	47 1998-05-20
14.	32.8			ренд		помещ. I (чрезвычайно) - цоколь	4/3/2007 0:0:0	"	2825/29 2006-10-19	, Г. оскв, жнй дминистра внй округ, гтинскя ул., ом 22 орпус 2	106 - 2004-02-24
15.	0.0		ет	обственность		влияция	6/3/2008 0:0:0	Г. оскв			3020 -1 1991-12-27
16.	68.4		ет	обственность		помещ. 46 (ворческие мастерские) - цоколь	10/3/2008 0:0:0	город оскв	2825/29 2007-07-16	, Г. оскв, жнй дминистра внй округ, гтинскя ул., ом 22 орпус 2	47 1998-05-20  1
17.	652.7		ет	первичное управление	выполнение уствной деятельности	3 помещ. - цоколь; 1 помещ. - 1 этж	3/11/2010 0:0:0	осударствен ное бюджетное образовательн ое учреждение город осквы етско-юнош еский центр "История"	2825/29 2009-06-01	, Г. оскв, жнй дминистра внй округ, гтино -д овники, гтинскя ул., ом 22 орпус 2	2553 - 2009-09-29  1

18.	32.8				ренд		помещ. I (чрежденчес кие) - цоколь	3/30/2010 0:0:0	бщество с ограниченной ответственнос тью " тндрт"	2825/29 2009-06-01	, Г. оскв, жний дминистра вный округ, гтино - д овники, гтинскя ул., ом 22 орпус 2	осудствен ный конкт 6 2009-12-31 осудствен ное учреждение город осквы "нж енерня служб район гтино - д ов
19.	32.8	ет	ренд				помещ. I (чрежденчес кие) - цоколь	12/31/2010 0:0:0	бщество с ограниченной ответственнос тью " тндрт"	2825/29 2009-06-01	, Г. оскв, жний дминистра вный округ, гтино - д овники, гтинскя ул., ом 22 орпус 2	едерльный зкон 94 - 2005-07-21 1

тобржение здния(с троения) н крте





3.	75.5				ренд			помещ. 31 (чрежденчес кие) - 1 этаж	3/11/1992 0:0:0	" "	" "	2825/6 2005-11-30	, Г. оскв, жнй дминистра внй округ, гтинскя ул., ом 26
4.	69.1				ренд			помещ. II (чрежденчес кие) - 1 этаж	8/10/1992 0:0:0	" "	" "	2825/6 2005-11-30	, Г. оскв, жнй дминистра внй округ, гтинскя ул., ом 26
5.	77.2				ренд			помещ. н рзличных этжх	6/24/1992 0:0:0	" "	" "	2825/6 2005-11-30	, Г. оскв, жнй дминистра внй округ, гтинскя ул., ом 26
6.	74.6				ренд			помещ. I (чрежденчес кие) помещ. I (ытового обслуживния ) - 1 этаж	2/16/1993 0:0:0	" "	" "	2825/6 2005-11-30	, Г. оскв, жнй дминистра внй округ, гтинскя ул., ом 26
7.	74.6				ренд			помещ. I (чрежденчес кие) помещ. I (ытового обслуживния ) - 1 этаж	6/24/1993 0:0:0	" "	" "	2825/6 2005-11-30	, Г. оскв, жнй дминистра внй округ, гтинскя ул., ом 26

8.	96.6				ренд		помещ. 22 (чрежденчес кие) - I этаж	1/5/1998 0:0:0	" "	" "	2825/6 2005-11-30	, Г. оскв, жнй дминистра внй округ, гтинскя ул., ом 26
9.	96.6				ренд		помещ. 22 (чрежденчес кие) - I этаж	8/31/1993 0:0:0	" "	" "	2825/6 2005-11-30	, Г. оскв, жнй дминистра внй округ, гтинскя ул., ом 26
10.	69.1		ет	стня собственность			помещ. II (чрежденчес кие) - I этаж	12/8/1995 0:0:0			2825/6 2005-11-30	, Г. оскв, жнй дминистра внй округ, гтинскя ул., ом 26
11.	69.1				ренд		помещ. II (чрежденчес кие) - I этаж	12/5/1995 0:0:0			2825/6 2005-11-30	, Г. оскв, жнй дминистра внй округ, гтинскя ул., ом 26
12.	70.8				ренд		помещ. I (чрежденчес кие) - I этаж	2/2/2001 0:0:0	" "	" "	2825/6 2005-11-30	, Г. оскв, жнй дминистра внй округ, гтинскя ул., ом 26
13.	70.7				ренд		омещения не определены	1/13/1998 0:0:0	" "	" "	2825/6 2005-11-30	, Г. оскв, жнй дминистра внй округ, гтинскя ул., ом 26
14.	96.6				ренд		омещения не определены	1/6/1998 0:0:0	" "	" -7"	2825/6 2005-11-30	, Г. оскв, жнй дминистра внй округ, гтинскя ул., ом 26



15.	96.6				ренд			помещ. 22 (чрежденческие) - 1 этаж	5/6/1998 0:0:0	" "	" "	2825/6 2005-11-30	, Г. оскв, жнй дминистра внй округ, гтинскя ул., ом 26
16.	23.1				убренд			помещ. 22 (чрежденческие) - 1 этаж	12/20/2000 0:0:0	" "	" "	2825/6 2005-11-30	, Г. оскв, жнй дминистра внй округ, гтинскя ул., ом 26
17.	96.0		ет		ренд			помещ. 22 (чрежденческие) - 1 этаж	5/18/2002 0:0:0	" "	" "	2825/6 2005-11-30	, Г. оскв, жнй дминистра внй округ, гтинскя ул., ом 26
18.	97.0				ренд			омещения не определены	12/31/1990 0:0:0	" "	" "	2825/6 2005-11-30	, Г. оскв, жнй дминистра внй округ, гтинскя ул., ом 26
19.	72.0				ренд			омещения не определены	12/31/1990 0:0:0	" "	" "	2825/6 2005-11-30	, Г. оскв, жнй дминистра внй округ, гтинскя ул., ом 26
20.	140.5		ет		обственность			помещ. 1 (чрежденческие) помещ. 1 (ытового обслуживания ) - 1 этаж	7/30/2004 0:0:0	" "	" "	2825/6 2005-11-30	, Г. оскв, жнй дминистра внй округ, гтинскя ул., ом 26
21.	75.5				обственность			помещ. 31 (чрежденческие) - 1 этаж	5/21/2004 0:0:0	" "	" "	2825/6 2005-11-30	, Г. оскв, жнй дминистра внй округ, гтинскя ул., ом 26

22.	96.0	ет	обственность		помещ. 22 (чрежденческие) - I этаж	7/2/2003 0:0:0		2825/6 2005-11-30	, Г. оскв, жнй дминистра внй округ, гтинскя ул., ом 26
23.	77.2		ренд		помещ. н рзличных этжх	6/24/1993 0:0:0	" "	2825/6 2005-11-30	, Г. оскв, жнй дминистра внй округ, гтинскя ул., ом 26
24.	69.1		ренд		помещ. II (чрежденческие) - I этаж	7/20/1993 0:0:0	" "	2825/6 2005-11-30	, Г. оскв, жнй дминистра внй округ, гтинскя ул., ом 26
25.	140.3		ренд		помещ. I (ытового обслуживния ) - I этаж	11/13/1997 0:0:0	" "	2825/6 2005-11-30	, Г. оскв, жнй дминистра внй округ, гтинскя ул., ом 26
26.	75.5		ренд		помещ. 31 (чрежденческие) - I этаж	12/10/1999 0:0:0	" "	2825/6 2005-11-30	, Г. оскв, жнй дминистра внй округ, гтинскя ул., ом 26
27.	70.8	ет	обственность		помещ. I (чрежденческие) - I этаж	12/11/2001 0:0:0		2825/6 2005-11-30	, Г. оскв, жнй дминистра внй округ, гтинскя ул., ом 26

28.	140.5		ет	ренд		помещ. 1 (чрежденчес кие) помещ. 1 (ытового обслуживния ) - 1 этж	8/3/2004 0:0:0	" "	2825/6 2005-11-30	, Г. оскв, жрый дминистра вный округ, гтинскя ул., ом 26	3020 -1 27.12.1991
29.	0.0		ет	обственност ь		еплосеть	9/1/2006 0:0:0	Г. оскв			
30.	0.0		ет	обственност ь		еплосеть	9/1/2006 0:0:0	Г. оскв			3020 -1 27.12.1991
31.	75.5					помещ. 31 (чрежденчес кие) - 1 этж	5/8/2009 0:0:0			, Г. оскв, жрый дминистра вный округ, гтинскя ул., ом 26	
32.	75.5		ет	стия собственность		помещ. 31 (чрежденчес кие) - 1 этж	11/9/2010 0:0:0	икитенко итлий лдимирови ч		, Г. оскв, жрый дминистра вный округ, гтинскя ул., ом 26	

тобржение здния(строения) н крге



**Информация по зданию (строению)**

UNOM	15533
адрес	г. Гатчина ул. Д. 28

**Данные**

идентификационный номер		
номер технического плана	г. Гатчина ул. Д. 28	
словесный номер		
адрес	г. Гатчина ул. Д. 28	
значение строения	многоквартирный дом	
вид строения	жилое	
площадь (кв.м)	территория	кирпичный
площадь нежилых помещений этаж	общая площадь	1957
площадь этажей (кв.м)	общая полезная	5
площадь общая с летними	площадь подземелья	1
площадь жилая полезная (кв.м)	инвентаризационная стоимость (руб.)	795.5 01.01.1991
площадь нежилых помещений (кв.м)	материал конструкции	бетон
площадь жилая (кв.м)	площадь нежилых (кв.м)	859
год обследования	год обследования	
год постройки	год постройки	2007
категория пользователя	г. Гатчина ул. Д. 28	

**Данные**

№	площадь	вид использования	идентификационный номер	вид собственности	вид объекта управления	год создания - н.э.п.	полное наименование субъекта	вид экспорта	полный адрес	документ основные (д.о.)
1.	56.5		осуществлено в ведение	общее	помещ. 1 (чрежденческие) - 1 этаж	9/28/1999 0:0:0		2825/5 2003-08-18	г. Гатчина, жилая администрация район, Гатчинская ул., дом 28	

2.	48.2				ренд	помещ. 1 (чрежденчес кие) - 1 этж	11/19/2004 0:0:0	" - № 31 "	2825/5 2003-08-18	, Г. оскв, жнй дминистра внй округ, гтинскя ул., ом 28	
3.	48.2				ренд	помещ. 1 (чрежденчес кие) - 1 этж	8/18/2003 0:0:0	" - № 31 "	2825/5 2003-08-18	, Г. оскв, жнй дминистра внй округ, гтинскя ул., ом 28	
4.	48.2				ренд	помещ. 1 (чрежденчес кие) - 1 этж	5/15/2006 0:0:0	" - "	2825/5 2003-08-18	, Г. оскв, жнй дминистра внй округ, гтинскя ул., ом 28	106 - 2004-02-24

5.	79.0	,			ренд	,			помещ. I (рочие) -	2/13/2007 0:0:0	" "	2825/5 2003-08-18		2914 -Р 2004-11-02
6.	48.2				ренд				помещ. I (чрежденчес кие) - I этж	4/3/2007 0:0:0	" "	2825/5 2003-08-18	, Г. оскв, жнй дминистра внй округ, гтинскя ул., ом 28	106 - 2004-02-24
7.	48.2			ет	обственност ь				помещ. I (чрежденчес кие) - I этж	9/26/2007 0:0:0	город оскв	2825/5 2007-08-17	, Г. оскв, жнй дминистра внй округ, гтинскя ул., ом 28	47 1998-05-20
8.	79.0			ет	обственност ь				помещ. I (рочие) подвл	2/12/2008 0:0:0	город оскв	2825/5 2007-08-17	, Г. оскв, жнй дминистра внй округ, гтинскя ул., ом 28	47 1998-05-20
9.	79.0	,			ренд	,			помещ. I (рочие) подвл	2/14/2008 0:0:0	" "	2825/5 2007-03-07	, Г. оскв, жнй дминистра внй округ, гтино -д овники, гтинскя ул., ом 28	06-00593/07 2007-05-07

10.	74.8		ет	стия собственность		1 помещ. н различных этаж	7/7/2009 0:0:0	" "			оскв оскв жнй дминистра внй округ гтино -д овники гтинскя ул. ом 28	
11.	102.2		ет	обственность		помещ. I (рочие) - подвл	9/7/2009 0:0:0	город оскв	2825/5 2008-04-01		, Г. оскв, жнй дминистра внй округ, гтинскя ул., ом 28	
12.	199.7		ет	обственность		помещ. I (рочие) - подвл	9/7/2009 0:0:0	город оскв	2825/5 2008-04-01		, Г. оскв, жнй дминистра внй округ, гтинскя ул., ом 28	
13.	102.2		ет			помещ. I (рочие) - подвл	10/27/2009 0:0:0				, Г. оскв, жнй дминистра внй округ, гтинскя ул., ом 28	
14.	199.7		ет			помещ. I (рочие) - подвл	10/27/2009 0:0:0				, Г. оскв, жнй дминистра внй округ, гтинскя ул., ом 28	
15.	48.2			ренд		помещ. I (чрежденчес кие) - I этж	3/30/2010 0:0:0	бщество с ограниченной ответственнос тью " "	2825/5 2009-03-26		, Г. оскв, жнй дминистра внй округ, гтино -д овники, гтинскя ул., ом 28	ротокол открытого укцион 12-0182001-09 -2 2009-12-18 осудствен ное учреждение город оск вы " нженерня служб рйо



16.	48.2		ет	ренд		помещ. I (чрежденческие) - I этаж	12/31/2010 0:0:0	бщество с ограниченной ответственностью "Пндрт"	2825/5 2010-10-14	, Г. ОСКВ, жнй дминистра внй округ, гтно - д овники, гтинскя ул., ом 28	едерльнй зкон 94 - 2005-07-21 I
17.	79.0		ет			помещ. I (рочие) - подвл	4/3/2012 0:0:0			, Г. ОСКВ, жнй дминистра внй округ, гтно - д овники, гтинскя ул., ом 28	

тобржение здния(строения) н крте



**Информация по зданию (строению)**

UNOM	2124419
адрес	г. Глинская ул. д. 22 к. 1

**Данные**

идентификационный номер		
номер технического плана	г. Глинская ул. д. 22 к. 1	
словесный номер		
адрес	г. Глинская ул. д. 22 к. 1	
значение строения	г. Глинская ул. д. 22 к. 1	
лес строения	г. Глинская ул. д. 22 к. 1	
тип строения	г. Глинская ул. д. 22 к. 1	
общая площадь (кв.м)	территория	кирпичный
площадь нежилых помещений этжей	общая площадь	1963
площадь эстрады (кв.м)	этажность	2
площадь обща с летними	этажность подземелья	1
площадь жилых помещений (кв.м)	инвентаризационная стоимость (руб.)	125.5 01.01.1991
площадь нежилых подвходов (кв.м)	материал конструкции	бетон
площадь жилых (кв.м)	площадь нежилых (кв.м)	755
год обследования	год обследования	2005-10-28
состояние		
процент износа, %	35	
категория пользователя	отсутствует процент износа	
	частный фонд	

**Данные**

№	площадь	целевое использование	вид права	сводная часть - н.э.п.	им. объект управления	год создания - н.э.п.	полное наименование субъекта	экспорт	полный адрес	документ основные (д.о.)
1.	686.0		собственность	сводная часть - н.э.п.	помещения не определены	6/7/2000 0:0:0	" "	2825/3 2005-10-28	г. Глинская ул., ом 22 корпус 1	
2.	686.0		собственность	сводная часть - н.э.п.	помещения не определены	2/18/1994 0:0:0	" "	2825/3 2005-10-28	г. Глинская ул., ом 22 корпус 1	

3.	759.6	.	ет	стия собственность	.	омещения не определены	4/20/1998 0:0:0	" "	2825/3 2005-10-28	, Г. ОСКВ, ЖНЫЙ ДМИНИСТРИ ВНЫЙ ОКРУГ, ГТИНСКЯ УЛ., ОМ 22 ОРПУС 1	
----	-------	---	----	-----------------------	---	------------------------------	--------------------	-----	----------------------	--	--

тобржение здния(строения) н крте



**Информация по зданию (строению)**

UNOM	15528
адрес	г. Гатчина ул. Д. 24

**Характеристики**

Идентификационный номер	г. Гатчина ул. Д. 24	
Тип строения	Жилые	
Адрес	г. Гатчина ул. Д. 24	
Значение строения	Жилые	
Лес строения	Жилые	
Ип строения	Жилые	
Общая площадь (кв.м)	1018	кирпичный
Площадь нежилых помещений этжей	3662	1956
Площадь эстройки (кв.м)	1947	5
Площадь обща с летними	7	1
Площадь жилья полезная (кв.м)	2949	677.1 01.01.1991
Площадь нежилых подвлов (кв.м)	2011-04-14	ет
Площадь жилья (кв.м)	45	705
Год обследования	2008	
Состояние	2008	
Процент износа, %	2008	
Категория пользователя	2008	

**Характеристики**

№	Площадь	Результат обследования	Идентификационный номер	Содержание	Имя объекта управления	Дата создания - н.э.п.	Описание наименования субъекта	Экспорт	Полный адрес	Документ основные (д.о.)
1.	78.2	ет	ренд	Сновная часть - н.э.п.	им. объект управления помещ. 20 (чрежденчес кие) - 1	10/17/2006 0:0:0	" "	2825/15 2006-11-30		06-00418/01 2001-09-21

2.	78.2			ренд	помещ. 20 (чрежденчес кие) - 1 этаж	9/21/2001 0:0:0	" "	2825/15 2006-11-30	, Г. ОСКВ, ЖНЫЙ ДМИНИСТРИ ВНЫЙ ОКРУГ, ГТИНСКА УЛ., ОМ 24	06-00069/97 1997-01-31
3.	130.3			ренд	помещ. 3 (чрежденчес кие) - 1 этаж	1/5/1998 0:0:0	" "	2825/15 2006-11-30	, Г. ОСКВ, ЖНЫЙ ДМИНИСТРИ ВНЫЙ ОКРУГ, ГТИНСКА УЛ., ОМ 24	
4.	257.1			ренд	помещ. н рзличных этажх	4/13/1994 0:0:0	" "	2825/15 2006-11-30	, Г. ОСКВ, ЖНЫЙ ДМИНИСТРИ ВНЫЙ ОКРУГ, ГТИНСКА УЛ., ОМ 24	
5.	96.1			ренд	помещ. 21 (чрежденчес кие) - 1 этаж	8/6/1996 0:0:0	" "	2825/15 2006-11-30	, Г. ОСКВ, ЖНЫЙ ДМИНИСТРИ ВНЫЙ ОКРУГ, ГТИНСКА УЛ., ОМ 24	

6.	96.1				аренд	помещ. 21 (чрезвычайно) кие) - 1 этаж	4/27/1992 0:0:0			2825/15 2006-11-30	, Г. Оскв, жнй дминистра внй округ, гтинскя ул., ом 24	
7.	96.1				аренд	помещ. 21 (чрезвычайно) кие) - 1 этаж	3/13/1995 0:0:0			2825/15 2006-11-30	, Г. Оскв, жнй дминистра внй округ, гтинскя ул., ом 24	
8.	264.5	ет		стня собственность		помещ. I (орговые) помещ. II (орговые) I этаж	11/18/2004 0:0:0	" "	"PRIMA"	2825/15 2006-11-30	, Г. Оскв, жнй дминистра внй округ, гтинскя ул., ом 24	
9.	264.5			аренд		помещ. I (орговые) помещ. II (орговые) I этаж	4/15/1998 0:0:0	" "	"PRIMA"	2825/15 2006-11-30	, Г. Оскв, жнй дминистра внй округ, гтинскя ул., ом 24	



10.	257.1	,		ренд				помещ. н рзличных этжж	12/5/1997 0:0:0	" "PRIMA"	2825/15 2006-11-30	, Г. оскв, жрый дминистра вный округ, гтинскя ул., ом 24	
11.	257.1			ренд				помещ. н рзличных этжж	11/11/1997 0:0:0	" "	2825/15 2006-11-30	, Г. оскв, жрый дминистра вный округ, гтинскя ул., ом 24	
12.	130.3	.		ренд				помещ. 3 (чрежденчес кие) - 1 этж	6/4/2003 0:0:0	" "	2825/15 2006-11-30	, Г. оскв, жрый дминистра вный округ, гтинскя ул., ом 24	
13.	129.1			пертивное упрвление				помещ. 1-2 (ультпросвет ительские) - 1 этж	12/22/2004 0:0:0	.	2825/15 2006-11-30	, Г. оскв, жрый дминистра вный округ, гтинскя ул., ом 24	

14.	257.0				ренд		омещения не определены	12/31/1990 0:0:0	" "	2825/15 2006-11-30	, Г. ОСКВ, ЖНЫЙ ДМИНИСТРИ ВНЫЙ ОКРУГ, ГТИНСКА УЛ., ОМ 24	
15.	129.1	ет	свозмездное пользовние		помещ. 1-2 (ульппросвет ительские) - 1 этж	12/8/2006 0:0:0	-	2825/15 2006-11-30	, Г. ОСКВ, ЖНЫЙ ДМИНИСТРИ ВНЫЙ ОКРУГ, ГТИНСКА УЛ., ОМ 24			
16.	78.2		ренд		помещ. 20 (чрежденчес кие) - 1 этж	7/7/1992 0:0:0		2825/15 2006-11-30	, Г. ОСКВ, ЖНЫЙ ДМИНИСТРИ ВНЫЙ ОКРУГ, ГТИНСКА УЛ., ОМ 24			

17.	96.1	ет	ренд	помеш. 21 (чрежденчес кие) - 1 этж	9/2/1999 0:0:0	"	"	2825/15 2006-11-30	, Г. ОСКВ, ЖНБ ДМИНС ТРТИ ВНЫЙ ОКРУГ, ГТИНСКЯ УЛ., ОМ 24	
18.	130.0		ренд	омещения не определены	12/31/1990 0:0:0	"	"	2825/15 2006-11-30	, Г. ОСКВ, ЖНБ ДМИНС ТРТИ ВНЫЙ ОКРУГ, ГТИНСКЯ УЛ., ОМ 24	
19.	130.3		ренд	помеш. 3 (чрежденчес кие) - 1 этж	10/12/1993 0:0:0	"	"	2825/15 2006-11-30	, Г. ОСКВ, ЖНБ ДМИНС ТРТИ ВНЫЙ ОКРУГ, ГТИНСКЯ УЛ., ОМ 24	

20.	78.2				ренд		помещ. 20 (чрежденчес кие) - 1 этаж	1/31/1997 0:0:0	" "	2825/15 2006-11-30	, Г. оскв, жнй дминистра внй округ, гтинскя ул., ом 24	
21.	78.2	ет		обственност ь		помещ. 20 (чрежденчес кие) - 1 этаж	1/31/2002 0:0:0			2825/15 2006-11-30	, Г. оскв, жнй дминистра внй округ, гтинскя ул., ом 24	
22.	264.5			обственност ь		помещ. I (орговые) помещ. II (орговые) - 1 этаж	6/16/2003 0:0:0			2825/15 2006-11-30	, Г. оскв, жнй дминистра внй округ, гтинскя ул., ом 24	42 1997-06-25
23.	96.1	ет		обственност ь		помещ. 21 (чрежденчес кие) - 1 этаж	2/20/2007 0:0:0			2825/15 2006-11-30	, Г. оскв, жнй дминистра внй округ, гтинскя ул., ом 24	42 1997-06-25
24.	130.3	ет		обственност ь		помещ. 3 (чрежденчес кие) - 1 этаж	4/13/2007 0:0:0			2825/15 2006-11-30	, Г. оскв, жнй дминистра внй округ, гтинскя ул., ом 24	42 1997-06-25

25.	0.0		ет	обственность		близция	8/14/2007 0:0:0	Г. оскв				3020 -1 1991-12-27
26.	130.3	-		ренд		помещ. 3 (чрежденчес кие) - 1 этаж	11/21/2007 0:0:0	осудрствен ное унитарное предприятие город осквы по эксплуации московсковск их водоотводящи х систем " осводосток "	2825/15 2007-05-16	Г. оскв, жнй дминистра внй округ, гтно -д овники, гтинскя ул., ом 24	06-00632/03 2003-08-20 1	
27.	129.1		ет	обственность		помещ. 1-2 (ульпросвет ительские) - 1 этаж	10/21/2008 0:0:0	город оскв	2825/15 2008-02-05	, Г. оскв, жнй дминистра внй округ, гтинскя ул., ом 24	47 1998-05-20 1	
28.	130.3		ет	озйственно е ведение		помещ. 3 (чрежденчес кие) - 1 этаж	7/22/2012 0:0:0	осудрствен ное унитарное предприятие город осквы по эксплуации московсковск их водоотводящи х систем " осводосток "	2825/15 2011-04-14	, Г. оскв, жнй дминистра внй округ, гтно -д овники, гтинскя ул., ом 24	2100 -р 2012-07-23 1	

тобржение здния(строения) н крте



**Информация по зданию (строению)**

UNOM	3807329
адрес	г. Гатчина ул. д. 26 стр. 2

**Характеристики**

Идентификационный номер	г. Гатчина ул. д. 26 стр. 2
Словесное описание	г. Гатчина ул. д. 26 стр. 2
Значение строения	г. Гатчина ул. д. 26 стр. 2
Тип строения	г. Гатчина ул. д. 26 стр. 2
Площадь (кв.м)	г. Гатчина ул. д. 26 стр. 2
Площадь нежилых помещений	г. Гатчина ул. д. 26 стр. 2
Площадь застройки (кв.м)	г. Гатчина ул. д. 26 стр. 2
Площадь общая с летними	г. Гатчина ул. д. 26 стр. 2
Площадь жилых помещений (кв.м)	г. Гатчина ул. д. 26 стр. 2
Площадь нежилых помещений (кв.м)	г. Гатчина ул. д. 26 стр. 2
Площадь жилых помещений (кв.м)	г. Гатчина ул. д. 26 стр. 2
Состояние	г. Гатчина ул. д. 26 стр. 2
Процент износа, %	г. Гатчина ул. д. 26 стр. 2
Категория пользователя	г. Гатчина ул. д. 26 стр. 2

**Сведения об объекте**

№	Площадь	Площадь использования	Риски	Идентификация	Сведения о части	Имя объекта	Дата создания	Описание	Экспорт	Адрес	Документ
1.	180.9			аренда	часть - н.э.п.	все здание	4/1/2002 0:0:0	"	2825/6 2001-12-03	г. Гатчина, ул. д. 26 стр. 2	

тобржение здния(строения) н крте





**Информация по зданию (строению)**

UNOM	3808413
адрес	г. Гатчина ул. д. 20 стр. 2

**Данные**

идентификационный номер		тип строительства	
идентификационный номер			
идентификационный номер			
адрес	оскв жный административный округ Гатчина - дольники Гатинская ул. от 20 строение 2		
значение строения	трансформаторная подстанция		
тип строения	нежилые		
тип строения	прочие		
общая площадь (кв.м)		тип стен	кирпичный
площадь нежилых помещений этажей		этажей	1973
площадь этажей (кв.м)	0	этажность	1
площадь общая с летними	0	этажность подземелья	0
площадь жилых помещений (кв.м)	0	инвентаризационная стоимость (руб.)	0 01.01.1991
площадь нежилых помещений (кв.м)		материал архитектуры	бет
площадь жилья (кв.м)		площадь нежилых (кв.м)	
тип обследования		тип обследования	
состояние	- проект		
процент износа, %		отсутствие процента износа	1973
категория пользователя	- ведомств		

**Данные**

данные отсутствуют.
---------------------

тобржение здния(строения) н крте



**Информация по зданию (строению)**

UNOM	2124291
адрес	г. Гатчина ул. д. 26 к. 2

**Характеристики**

категория	технический
инвентарный номер	оскв жный административный округ Гатчина - Довники Гатчинская ул. ом 26 корпус 2
значение строения	учреждение
лес строения	нежилые
тип строения	учрежденческие
общая площадь (кв.м)	терил стен
площадь нежилых помещений этажей	од постройки
площадь эсстройки (кв.м)	этажность
площадь обща с летними	этажность подземелья
площадь жилья полезная (кв.м)	инвентаризационная стоимость (руб.)
площадь нежилых помещений (кв.м)	мятник архитектуры
площадь жилья (кв.м)	площадь нежилы (кв.м)
дата обследования	дата установкы состояния
состояние	2009-07-21
процент износа, %	40
категория пользователя	отсутствует процент износа
	2009

**Сведения**

№	площадь	целевое использование	категория права	идентификатор права	сведения о части - н.э.п.	им. объект управления	дата создания - н.э.п.	полное наименование субъекта	экспорт	полный адрес	документ основные (д.о.)
1.	1419.6		общественность			помещения не определены	4/27/1998 0:0:0		2825/9 2004-01-16	г. Оскв, жный административный округ, Гатчинская ул., ом 26 корпус 2	

2.	1419.6		ет	стия собственность		омещения не определены	3/2/1999 0:0:0	"	"	2825/9 2004-01-16	, Г. ОСКВ, ЖНЫЙ ДМИНИСТРИ ВНЫЙ ОКРУГ, ГТИНСКА УЛ., ОМ 26 ОРПУС 2		
3.	0.0		ет	обственность		одопрвод	6/19/2008 0:0:0	Г. ОСКВ				3020 -1 1991-12-27	

тобржение здния(строения) н крте



**Информация по зданию (строению)**

UNOM	3802117
адрес	Гтинская ул. д. 26

**Данные**

идентификационный номер	техспорт	
словесный номер	оскв жный административный округ Гтино - Довники Гтинская ул. ом 26	
значение строения	специзнение	
лес строения	нежилые	
тип строения	помещения специзнения	
общая площадь (кв.м)	терил стен	Монолитный железобетон
площадь нежилых цокольных этажей	од постройки	1958
площадь этажей (кв.м)	этажность	1
площадь общая с летними	этажность подземелья	24.7 01.01.1991
площадь жилая полезная (кв.м)	инвентриционная стоимость (руб.)	ет
площадь нежилых подвлов (кв.м)	мятник рхитектуры	171
площадь жилая (кв.м)	лощадь нежилы (кв.м)	
дата обследования	дата составления	
год составления		2011
процент износа, %	отсутствие процента износа	
категория пользователя		- местный совет

**Данные**

№	площадь	целевое использование	риски	ид прив	сводная часть - н.э.п.	им. объект управления	дата создания - н.э.п.	полное наименование субъекта	экспорт	полный адрес	документ основные (д.о.)
1.	180.9	.	ренд		.	помещ. I (пещ.значе ние) - подземный этаж	12/7/2006 0:0:0	" "	2825/6 2001-12-03	, Г. оскв, жный административный округ, Гтинская ул., ом 26	
2.	170.6	.	ренд		.	подземный этаж целиком	1/12/2006 0:0:0	бщество с ограниченной ответственностью "	2825/6 2007-03-02	, Г. оскв, жный административный округ, Гтинская ул., ом 26	

3.	170.6		ет	обственность		се здание	8/9/2007 0:0:0	город оскв	2825/6 2007-03-02	, Г. ОСКВ, ЖНЫЙ ДМИНИСТРИ ВНЫЙ ОКРУГ, ГТИНСКЯ УЛ., ОМ 26	3020 -1 1991-12-27
----	-------	--	----	--------------	--	-----------	----------------	------------	----------------------	---	-----------------------

тобржение здния(строения) н крте





**Информация по зданию (строению)**

UNOM	15522
адрес	г. Гатчина ул. д. 18

**Данные**

идентификационный номер		
номер кадастрового	г. Гатчина ул. д. 18	
словесный номер	- домики Гатчинская ул. ом 18	
адрес	оскв жный административный округ Гатчина - домики Гатчинская ул. ом 18	
значение строения	многоквартирный дом	
лес строения	жилые	
тип строения		
общая площадь (кв.м)	терил стен	кирпичный
площадь нежилых помещений этажей	од постройки	1958
площадь эсройки (кв.м)	этажность	5
площадь обща с летними	этажность подземелья	1
площадь жилая полезная (кв.м)	инвентриционная стоимость (руб.)	1189.2 01.01.1991
площадь нежилых подвлов (кв.м)	мятник архитектуры	ет
площадь жилая (кв.м)	площадь нежилая (кв.м)	1043
дата обследования	дата составления	
состояние		
процент износа, %	41	
категория пользователя	отсутствует процент износа	
	- местный совет	

**Данные**

№	площадь	целевое использование	категория	идентификационный номер	содержание	наименование объекта	дата создания - н.э.п.	полное наименование субъекта	экспорт	полный адрес	документ основные (д.о.)
1.	310.6	" "	ет	ренд	" "	помещ. III (кладские) - подвдл	5/30/2006 0:0:0	" "	2825/1 2006-03-27	г. оскв, жный административный округ, Гатчинская ул., ом 18	

2.	310.6	"	"	ренд	"	"	помещ. Ш (кдские) - подвл	8/30/2000 0:0:0	"	"	"	2825/1 2006-03-27	, Г. ОСКВ, ЖНЫЙ ДМИНИСТРИ ВНЫЙ ОКРУГ, ГТИНСКЯ УЛ., ОМ 18
3.	77.0			ренд			омещения не определены	12/31/1990 0:0:0				2825/1 2006-03-27	, Г. ОСКВ, ЖНЫЙ ДМИНИСТРИ ВНЫЙ ОКРУГ, ГТИНСКЯ УЛ., ОМ 18
4.	307.0	"	"	ренд	"	"	помещ. Ш (кдские) - подвл	6/29/2000 0:0:0	"	"	"	2825/1 2006-03-27	, Г. ОСКВ, ЖНЫЙ ДМИНИСТРИ ВНЫЙ ОКРУГ, ГТИНСКЯ УЛ., ОМ 18
5.	307.0			ренд			помещ. Ш (кдские) - подвл	7/28/1997 0:0:0	"	"	"	2825/1 2006-03-27	, Г. ОСКВ, ЖНЫЙ ДМИНИСТРИ ВНЫЙ ОКРУГ, ГТИНСКЯ УЛ., ОМ 18
6.	310.6		ет	обственность			помещ. Ш (кдские) - подвл	11/5/2003 0:0:0				2825/1 2006-03-27	, Г. ОСКВ, ЖНЫЙ ДМИНИСТРИ ВНЫЙ ОКРУГ, ГТИНСКЯ УЛ., ОМ 18
7.	310.6	"	"	ренд	"	"	помещ. Ш (кдские) - подвл	6/17/2003 0:0:0	"	"	"	2825/1 2006-03-27	, Г. ОСКВ, ЖНЫЙ ДМИНИСТРИ ВНЫЙ ОКРУГ, ГТИНСКЯ УЛ., ОМ 18

8.	0.0		ет	обственность		еплосеть	9/1/2006 0:0:0	Г. оскв				3020 -1 27.12.1991
9.	0.0		ет	обственность		ренжня кбельня линия защиты	9/21/2007 0:0:0	Г. оскв				3020 -1 1991-12-27
10.	0.0		ет	обственность		еплосеть с водопуском	8/11/2005 0:0:0	Г. оскв				3020-1 1991-12-27
11.	79.0		ет	обственность		помещ. 41 (ворческие мстерские) - 1 этаж	7/13/2010 0:0:0	город оскв	2825/1 2009-04-27			47 1998-05-20
12.	79.0		ет			помещ. 41 (ворческие мстерские) - 1 этаж	7/13/2010 0:0:0					1

тобржение здния(строения) н крте



**Информация по зданию (строению)**

UNOM	2124553
адрес	ул. Довники д. 3

**Данные**

идентификационный номер		
номер технического плана	технический план	
идентификационный номер		
адрес	оскв жилой административный округ Гтино - Довники Довники ул. Ом 3	
значение строения	мзин	
вид строения	нежилая	
вид строения	торговые	
площадь (кв.м)	терил стен	кирпичный
площадь жилых помещений этжей	од постройки	1967
площадь этажей (кв.м)	этажность	2
площадь общая с летними	этажность подземелья	1
площадь жилья полезная (кв.м)	инвентриционная стоимость (руб.)	173.3 01.01.1991
площадь жилых подвалов (кв.м)	мятник архитектуры	ет
площадь жилья (кв.м)	площадь нежизля (кв.м)	776
дата обследования	дата составления	
год составления	2009-08-11	
процент износа, %	30	
категория пользователя	отсутствует процент износа	
	- частный фонд	

**Данные**

№	площадь	вид использования	категория риска	вид права	содержание части - н.э.п.	им. объект управления	технические характеристики - н.э.п.	полное наименование субъекта	дата экспорта	полный адрес	документ основные (д.о.)
1.	700.3		ет	стия собственность		помещ. н различных этаж	9/11/2001 0:0:0	" - "	2825/11 2004-10-27	, Г. оскв, жильный административный округ, Довники ул., Ом 3	
2.	700.3			ренд		помещ. н различных этаж	8/16/1999 0:0:0	" - "	2825/11 2004-10-27	, Г. оскв, жильный административный округ, Довники ул., Ом 3	

3.	699.5				ренд	помещ. н различных этаж	12/2/1992 0:0:0	" "		2825/11 2004-10-27	, Г. ОСКВ, ЖНый дминистра вный округ, ДОВНИКИ ул., Ом 3	
4.	699.0				ренд	омещения не определены	12/23/1993 0:0:0	" "		2825/11 2004-10-27	, Г. ОСКВ, ЖНый дминистра вный округ, ДОВНИКИ ул., Ом 3	
5.	0.0		ет	обственность		одопровод	1/21/2008 0:0:0	Г. ОСКВ				3020 -1 1991-12-27

тобржение здния(строения) н крте



**Информация по зданию (строению)**

UNOM	3802118
Адрес	Гтинская ул. д. 28 к. 3

**Данные**

Идентификационный номер		Техспорт	
Словесный номер			
Адрес	оскв жный административный округ Гтино - довники Гтинская ул. ом 28 орпус 3		
Значение строения	педрия		
Тип строения	нежилые производственные		
Площадь (кв.м)		терил стен	металлические
Площадь жилых помещений этажей		од постройки	1980
Площадь эстройки (кв.м)	151	тжность	1
Площадь обща с летними	134	тжность подземелья	0
Площадь жилья полезна (кв.м)	0	инвентризиционная стоимость (руб.)	27.2 01.01.1991
Площадь нежилых подвлов (кв.м)		мятник рхитектуры	ет
Площадь жилья (кв.м)		лощадь нежילה (кв.м)	134
Т обследованя	2004-06-09	т устновки состояния	
о стояние			
роцент износ, %	22	од устновки процент износ	2004
тегория пользвателя	- частный фонд		

**Данные**

Данные отсутствуют.
---------------------



тобржение здния(строения) н крге



**Информация по зданию (строению)**

UNOM	15534
Дрес	Гтинская ул. д. 28 к. 2

**Данные**

Идентификационный номер строения	Гтинский округ	Гтинский округ
Словесное описание строения	Особняк, жилая администрация, ул. Довники Гтинская ул. ом 28 корпус 2	
Значение строения	Многоквартирный дом	
Тип строения	Жилые	
Площадь (кв.м)	терил стен	кирпичный
Площадь нежилых помещений этаж	од постройки	1959
Площадь застройки (кв.м)	этажность	7
Площадь обща с летними	этажность подземелья	1
Площадь жилья полезная (кв.м)	инвентаризационная стоимость (руб.)	1286.8 01.01.1991
Площадь нежилых подвалов (кв.м)	материал архитектуры	бет
Площадь жилья (кв.м)	площадь нежилых (кв.м)	580
Дата обследования	дата обследования	2010-05-05
Состояние	35 - местный совет	
Процент износа, %	2007	
Категория пользователя		

**Данные**

№	Площадь	Цель использования	Риски	Идентификация	Сносная часть - н.э.п.	Им. объект управления	Дата создания - н.э.п.	Оригинальный документ	Оригинальный документ	Документ основные (д.о.)	
1.	49.1		аренда		часть - н.э.п.	помещ. 48 (чрежденческие) - цоколь	4/20/2005 0:0:0	№ 4"	2825/8 2006-06-14	Г. Осков, жилая администрация, ул. Довники Гтинская ул., ом 28 корпус 2	106 - 2004-02-24

2.	52.7			О зяйствено е ведение		помещ. 25 (ворческие мстерские) - цоколь	10/4/1993 0:0:0	"	"	2825/8 2006-06-14	, Г. оскв, жнй дминистра внй округ, гтинскя ул., ом 28 орпус 2	
3.	48.2			О зяйствено е ведение		помещ. 70 (ворческие мстерские) - цоколь	11/25/1992 0:0:0	"	"	2825/8 2006-06-14	, Г. оскв, жнй дминистра внй округ, гтинскя ул., ом 28 орпус 2	

4.	180.7			ренд	помещ. н рзличных этжх	12/4/1995 0:0:0	-	2825/8 2006-06-14	, Г. ОСКВ, ЖНЫЙ ДМИНС ТРИ ВНЫЙ ОКРУГ, ГТИНСЯ УЛ., ОМ 28 ОРПУС 2	
5.	316.1			ренд	3 помещ. - цоколь	3/21/1995 0:0:0	-	2825/8 2006-06-14	, Г. ОСКВ, ЖНЫЙ ДМИНС ТРИ ВНЫЙ ОКРУГ, ГТИНСЯ УЛ., ОМ 28 О РПУС 2	

6.	316.1			ренд	помещ. н рзличных этжх	2/27/1992 0:0:0	-	2825/8 2006-06-14	, Г. оскв, жрый дминистра вный округ, гтинскя ул., ом 28 орпус 2	
7.	42.0			ренд	помещ. 71 (чрежденчес кие) - цоколь	4/13/1993 0:0:0	" "	2825/8 2006-06-14	, Г. оскв, жрый дминистра вный округ, гтинскя ул., ом 28 орпус 2	
8.	49.1			ренд	помещ. н рзличных этжх	11/23/1992 0:0:0	4 " "	2825/8 2006-06-14	, Г. оскв, жрый дминистра вный округ, гтинскя ул., ом 28 орпус 2	
9.	42.0			ренд	помещ. 71 (чрежденчес кие) - цоколь	4/18/2002 0:0:0	" "	2825/8 2006-06-14	, Г. оскв, жрый дминистра вный округ, гтинскя ул., ом 28 орпус 2	06-00826/96 1996-12-27

10.	42.0				ренд	помещ. 71 (чрежденчес кие) - цоколь	12/27/1996 0:0:0	"	"	2825/8 2006-06-14	, Г. оскв, жнй дминистра внй округ, гтинскя ул., ом 28 орпус 2
11.	34.9			убренд	помещ. 71 (чрежденчес кие) - цоколь	10/5/1998 0:0:0	"	"	-97"	2825/8 2006-06-14	, Г. оскв, жнй дминистра внй округ, гтинскя ул., ом 28 орпус 2
12.	17.1			озйственно е ведение	помещ. IV (чрежденчес кие) - цоколь	9/28/1999 0:0:0	"	"	-	2825/8 2006-06-14	, Г. оскв, жнй дминистра внй округ, гтинскя ул., ом 28 орпус 2
13.	42.0			убренд	помещ. 71 (чрежд енчес кие) - цоколь	4/21/2000 0:0:0				2825/8 2006-06-14	, Г. оскв, жнй дминистра внй округ, гтинскя ул., ом 28 орпус 2
14.	180.7		ет	стня собственность	помещ. I (чрежденчес кие) - цоколь	12/20/2004 0:0:0				2825/8 2006-06-14	, Г. оскв, жнй дминистра внй округ, гтинскя ул., ом 28 орпус 2

15.	180.7			ренд	помещ. I (чрежденческие) - цоколь	7/26/2000 0:0:0			2825/8 2006-06-14	, Г. оскв, жнй дминистра внй округ, гтинскя ул., ом 28 орпус 2
16.	48.2	ет	свозмездное пользовние		помещ. 70 (ворческие мстерские) - цоколь	4/8/2003 0:0:0	" "		2825/8 2006-06-14	, Г. оскв, жнй дминистра внй округ, гтинскя ул., ом 28 орпус 2
17.	17.1			ренд	помещ. IV (чрежденческие) - цоколь	11/19/2004 0:0:0	" - № 31 " - "		2825/8 2006-06-14	, Г. оскв, жнй дминистра внй округ, гтинскя ул., ом 28 орпус 2

18.	17.1			ренд	помещ. IV (чрежденчес кие) - цоколь	8/18/2003 0:0:0	" - № 31 " - "	2825/8 2006-06-14	, Г. оскв, жный дминистра вный округ, гтинскя ул., ом 28 орпус 2	
19.	49.0			ренд	омещения не определены	12/31/1990 0:0:0	.	2825/8 2006-06-14	, Г. оскв, жный дминистра вный округ, гтинскя ул., ом 28 орпус 2	
20.	32.0			ренд	омещения не определены	12/31/1990 0:0:0	.	2825/8 2006-06-14	, Г. оскв, жный дминистра вный округ, гтинскя ул., ом 28 орпус 2	



21.	32.0				ренд				омещения не определены	12/31/1990 0:0:0		1		2825/8 2006-06-14	, Г. оскв, жнй дминистра внй округ, гтинскя ул., ом 28 орпус 2
22.	52.0				ренд				омещения не определены	12/31/1990 0:0:0		.		2825/8 2006-06-14	, Г. оскв, жнй дминистра внй округ, гтинскя ул., ом 28 орпус 2
23.	48.0				ренд				омещения не определены	12/31/1990 0:0:0				2825/8 2006-06-14	, Г. оскв, жнй дминистра внй округ, гтинскя ул., ом 28 орпус 2
24.	135.4			ет	ренд				3 помещ. -	2/21/2006 0:0:0		" "		2825/8 2008-10-29	, Г. оскв, жнй дминистра внй округ, гтинскя ул., ом 28 орпус 2
25.	135.4				ренд				3 помещ. - цоколь	3/13/2003 0:0:0		" "		2825/8 2006-06-14	, Г. оскв, жнй дминистра внй округ, гтинскя ул., ом 28 орпус 2

26.	135.4	-	ренд	3 помещ. - цоколь	1/13/2000 0:0:0	" "	2825/8 2006-06-14	, Г. оскв, жный дминистрти вный округ, гтинскя ул., ом 28 орпус 2
27.	135.4	-	ренд	3 помещ. - цоколь	10/28/1997 0:0:0	" "	2825/8 2006-06-14	, Г. оскв, жный дминистрти вный округ, гтинскя ул., ом 28 орпус 2
28.	135.4	ет	обственность	3 помещ. - цоколь	5/23/2006 0:0:0		2825/8 2006-06-14	, Г. оскв, жный дминистрти вный округ, гтинскя ул., ом 28 орпус 2
29.	49.1	ет	обственность	помещ. 48 (чрежденческие) - цоколь	9/29/2004 0:0:0		2825/8 2006-06-14	, Г. оскв, жный дминистрти вный округ, гтинскя ул., ом 28 орпус 2 47 1998-05-20
30.	48.2	ет	обственность	помещ. 70 (ворческие мастерские) - цоколь	8/14/2003 0:0:0		2825/8 2006-06-14	, Г. оскв, жный дминистрти вный округ, гтинскя ул., ом 28 орпус 2
31.	52.7	ет	обственность	помещ. 25 (ворческие мастерские) - цоколь	1/14/2003 0:0:0		2825/8 2006-06-14	, Г. оскв, жный дминистрти вный округ, гтинскя ул., ом 28 орпус 2

32.	42.0		ет	обственность	помещ. 71 (чрежденческие) - цоколь	9/11/2002 0:0:0			2825/8 2006-06-14	, Г. оскв, жнй дминистра внй округ, гинскя ул., ом 28 орпус 2
33.	42.0			ренд	омещения не определены	12/31/1990 0:0:0			2825/8 2006-06-14	, Г. оскв, жнй дминистра внй округ, гинскя ул., ом 28 орпус 2
34.	49.1			ренд	помещ. 48 (чрежденческие) - цоколь	7/24/1996 0:0:0		" " ( )	2825/8 2006-06-14	, Г. оскв, жнй дминистра внй округ, гинскя ул., ом 28 орпус 2
35.	34.9			уб ренд	помещ. 71 (чрежденческие) - цоколь	8/15/1997 0:0:0		" "	2825/8 2006-06-14	, Г. оскв, жнй дминистра внй округ, гинскя ул., ом 28 орпус 2

36.	49.1				ренд	помещ. 48 (чрежденческие) - цоколь	7/5/2000 0:0:0	N 4  ( N4 "")	2825/8 2006-06-14	, Г. ОСКВ, ЖЫНЬ ДМИНИСТРИ ВНЫЙ ОКРУГ, ГТИНСКА УЛ., ОМ 28 ОРПУС 2	
37.	52.7		ет	свозмездное ПОЛЬЗОВАНИЕ	помещ. 25 (ворческие МСТЕРСКИЕ) - ЦОКОЛЬ	3/12/2004 0:0:0	" "	2825/8 2006-06-14	, Г. ОСКВ, ЖЫНЬ ДМИНИСТРИ ВНЫЙ ОКРУГ, ГТИНСКА УЛ., ОМ 28 ОРПУС 2		
38.	49.1			ренд	помещ. 48 (чрежденческие) - цоколь	12/4/2006 0:0:0	" № 4"	2825/8 2006-06-14	, Г. ОСКВ, ЖЫНЬ ДМИНИСТРИ ВНЫЙ ОКРУГ, ГТИНСКА УЛ., ОМ 28 ОРПУС 2	106 - 2004-02-24	

39.	17.1	ет	обственность		помещ. IV (чрежденческие) - цоколь	1/29/2007 0:0:0	" - "	2825/8 2006-06-14	, Г. ОСКВ, ЖИЛИЩНО-КОММУНАЛЬНО-ЭКОНОМИЧЕСКИЙ ОКРУГ, ГТИНСКЯ УЛ., ОМ 28 ОРПУС 2	47 1998-05-20
40.	42.0	ет	ренд		помещ. 71 (чрежденческие) - цоколь	2/15/2007 0:0:0	" - "	2825/8 2006-06-14	, Г. ОСКВ, ЖИЛИЩНО-КОММУНАЛЬНО-ЭКОНОМИЧЕСКИЙ ОКРУГ, ГТИНСКЯ УЛ., ОМ 28 ОРПУС 2	06-00267/02 2002-04-18
41.	0.0	ет	обственность		ренжия кбельная линия защиты	9/21/2007 0:0:0	Г. ОСКВ			3020 -1 1991-12-27
42.	49.1	ет	ренд		помещ. 48 (чрежденческие) - цоколь	2/6/2008 0:0:0	" № 4"	2825/8 2006-06-14	, Г. ОСКВ, ЖИЛИЩНО-КОММУНАЛЬНО-ЭКОНОМИЧЕСКИЙ ОКРУГ, ГТИНО -Д ОВНИКИ, ГТИНСКЯ УЛ., ОМ 28, ОРПУС 2	06-00229/07 2007-03-21 1
43.	0.0	ет	обственность		одопровод	2/7/2008 0:0:0	Г. ОСКВ			3020 -1 1991-12-27

44.	183.4		ет	стня собственность		помещ. I (чрежденчес кие) -	7/9/2009 0:0:0			ОСКВ ОСКВ ЖНЫЙ ДМИНИСТРИ ВНЫЙ ОКРУГ ГИНО - Д ОВНИКИ ГИНСК Я УЛ. ОМ 28 ОРПУС 2	
45.	17.1		ет			помещ. IV (чрежденчес кие) - цоколь	9/11/2009 0:0:0			, Г. ОСКВ, ЖНЫЙ ДМИНИСТРИ ВНЫЙ ОКРУГ, ГИНСК Я УЛ., ОМ 28 ОРПУС 2	

тобржение здния(строения) н крге



**Информация по зданию (строению)**

UNOM	15539
адрес	г. Гатчина ул. Д. 32

**Характеристики**

Идентификационный номер	г. Гатчина ул. Д. 32	
Тип строения	Жилое	
Эксплуатационный номер	г. Гатчина ул. Д. 32	
Адрес	г. Гатчина ул. Д. 32	
Значение строения	Жилое	
Лес строения	Жилое	
Тип строения	Жилое	
Площадь (кв.м)	443	кирпичный
Площадь нежилых помещений этаж	717	1959
Площадь застройки (кв.м)	3297	6
Площадь общая с летними	1879	1
Площадь жилья полезная (кв.м)		648.4 01.01.1991
Площадь нежилых помещений (кв.м)	2835	ст
Площадь жилья (кв.м)	2010-01-11	443
Дата обследования		
Состояние		
Процент износа, %	30	2007
Категория пользователя	- местный совет	

**Сведения**

№	Площадь	Цель использования	Риски	Ид. прив.	Сносная часть - н.э.п.	Им. объект управления	Дата создания - н.э.п.	Одноименный субъект	Экспорт	Полный адрес	Документ основной (д.о.)
1.	39.4			ренд.		помещ. 42 (прежденчес кие) - цоколь	3/29/2004 0:0:0		2825/16 2006-11-23	г. Гатчина ул. Д. 32	



2.	38.2				о зяйственно е ведение			помещ. 41 (чрежденчес кие) - цоколь	11/25/1992 0:0:0	"	"	2825/16 2006-11-23	, Г. оскв, жрый дминистра вный округ, гтинскя ул., ом 32
3.	41.8				ренд			помещ. 43 (чрежденчес кие) - цоколь	10/1/1997 0:0:0	"	"	2825/16 2006-11-23	, Г. оскв, жрый дминистра вный округ, гтинскя ул., ом 32
4.	39.4				ренд			помещ. 42 (чрежденчес кие) - цоколь	11/20/1992 0:0:0	4 " "	"	2825/16 2006-11-23	, Г. оскв, жрый дминистра вный округ, гтинскя ул., ом 32
5.	49.2				ренд			помещ. 21 (чрежденчес кие) - цоколь	7/30/1997 0:0:0	"	"	2825/16 2006-11-23	, Г. оскв, жрый дминистра вный округ, гтинскя ул., ом 32

6.	39.4				ренд	помещ. 42 (чрежденчес кие) - цоколь	7/24/1996 0:0:0	" " ( )	2825/16 2006-11-23	, Г. оскв, жнй дминистра внй округ, гтинскя ул., ом 32
7.	0.0				ренд	помещ. н рзличных этжх	3/14/2000 0:0:0	" " "	2825/16 2006-11-23	, Г. оскв, жнй дминистра внй округ, гтинскя ул., ом 32
8.	49.0				ренд	помещ. н рзличных этжх	12/15/1997 0:0:0	" " "	2825/16 2006-11-23	, Г. оскв, жнй дминистра внй округ, гтинскя ул., ом 32
9.	48.0				ренд	помещ. н рзличных этжх	5/17/1999 0:0:0	" " "	2825/16 2006-11-23	, Г. оскв, жнй дминистра внй округ, гтинскя ул., ом 32

10.	39.4				ренд	помещ. 42 (чрежденчес кие) - цоколь	7/5/2000 0:0:0	N 4  ( N4 " " ")	2825/16 2006-11-23	, Г. ОСКВ, ЖНБ ДМИНИСТРИ ВНЫЙ ОКРУГ, ГТИНСКЯ УЛ., ОМ 32
11.	49.2				ренд	помещ. 21 (чрежденчес кие) - цоколь	5/31/2002 0:0:0	" "	2825/16 2006-11-23	, Г. ОСКВ, ЖНБ ДМИНИСТРИ ВНЫЙ ОКРУГ, ГТИНСКЯ УЛ., ОМ 32
12.	41.8			ет	ренд	помещ. 43 (чрежденчес кие) - цоколь	5/27/2003 0:0:0	" "	2825/16 2006-11-23	, Г. ОСКВ, ЖНБ ДМИНИСТРИ ВНЫЙ ОКРУГ, ГТИНСКЯ УЛ., ОМ 32
13.	49.0				ренд	омещения не определены	12/31/1990 0:0:0	.	2825/16 2006-11-23	, Г. ОСКВ, ЖНБ ДМИНИСТРИ ВНЫЙ ОКРУГ, ГТИНСКЯ УЛ., ОМ 32

14.	39.0			ренд	омещения не определены	12/31/1990 0:0:0	1	2825/16 2006-11-23	, Г. оскв, жный дминистра вный округ, тинская ул., ом 32
15.	38.0			ренд	омещения не определены	12/31/1990 0:0:0	.	2825/16 2006-11-23	, Г. оскв, жный дминистра вный округ, тинская ул., ом 32
16.	42.0			ренд	омещения не определены	12/31/1990 0:0:0	4	2825/16 2006-11-23	, Г. оскв, жный дминистра вный округ, тинская ул., ом 32
17.	39.0	ет	обственность		помещ. 42 (чрежденчес кие) -	9/23/2004 0:0:0	.	2825/16 2006-11-23	, Г. оскв, жный дминистра вный округ, тинская ул., ом 32

18.	41.8	ет	обственность		помещ. 43 (чрежденческие) - цоколь	9/16/2003 0:0:0		2825/16 2006-11-23	, Г. оскв, жнй дминистра внй округ, гтинскя ул., ом 32
19.	49.2	ет	обственность		помещ. 21 (чрежденческие) - цоколь	10/8/2002 0:0:0		2825/16 2006-11-23	, Г. оскв, жнй дминистра внй округ, гтинскя ул., ом 32
20.	123.0		ренд		омещения не определены	12/31/1990 0:0:0	" "	2825/16 2006-11-23	, Г. оскв, жнй дминистра внй округ, гтинскя ул., ом 32
21.	61.0		ренд		омещения не определены	12/31/1990 0:0:0	.	2825/16 2006-11-23	, Г. оскв, жнй дминистра внй округ, гтинскя ул., ом 32
22.	118.4	ет	стия собственность		помещ. 1-2 (ытового обслуживания ) помещ. П (чрежденческие) - цоколь	5/26/1995 0:0:0	" "	2825/16 2006-11-23	, Г. оскв, жнй дминистра внй округ, гтинскя ул., ом 32

23.	118.4			ренд		помещ. I (рочие) помещ. II (чрежденчес кие) - цоколь	10/12/1993 0:0:0	" "	2825/16 2006-11-23	, Г. оскв, жнй дминистра внй округ, гтинскя ул., ом 32
24.	118.4			ренд		помещ. I (рочие) помещ. II (чрежденчес кие) - цоколь	1/19/1994 0:0:0	" "	2825/16 2006-11-23	, Г. оскв, жнй дминистра внй округ, гтинскя ул., ом 32
25.	41.8			ренд		помещ. 43 (чрежденчес кие) - цоколь	4/26/2000 0:0:0	" "	2825/16 2006-11-23	, Г. оскв, жнй дминистра внй округ, гтинскя ул., ом 32
26.	48.0			ренд		помещ. II (чрежденчес кие) - цоколь	2/26/2002 0:0:0	" "	2825/16 2006-11-23	, Г. оскв, жнй дминистра внй округ, гтинскя ул., ом 32
27.	39.0		ет	ренд		помещ. 42 (чрежденчес кие) -	2/4/2005 0:0:0		2825/16 2007-12-24	, Г. оскв, жнй дминистра внй округ, гтинскя ул., ом 32

28.	0.0		ет	обственность		еплосеть	9/1/2006 0:0:0	Г. оскв				3020 -1 27.12.1991
29.	0.0		ет	обственность		еплосеть	9/1/2006 0:0:0	Г. оскв				3020 -1 27.12.1991
30.	38.2		ет	свозмездное пользовние		помещ. 41 (чрежденчес кие) - цоколь	8/13/2007 0:0:0	"	2825/16 2003-10-29	Г. оскв, жнй дминистра внй округ, гтинскя ул., ом 32	4934 - 2000-12-26	0
31.	49.2			ренд		помещ. 21 (чрежденчес кие) - цоколь	9/13/2007 0:0:0	" "	2825/16 2007-07-19	Г. оскв, жнй дминистра внй округ, гтино -д овники, гтинскя ул., ом 32	06-00473/02 2002-05-31 0	
32.	48.0		ет	обственность		помещ. П (орговые) -	10/24/2007 0:0:0	город оскв	2825/16 2007-08-03	, Г. оскв, жнй дминистра внй округ, гтинскя ул., ом 32	3020 -1 1991-12-27	

33.	48.0	ет	ренд		помещ. П (торговые) -	2/14/2008 0:0:0	" "	2825/16 2008-01-21	Г. Оскв, Жный дминистра вный округ, Гино - д овники, Гинская ул., ом 32	06-00545/02 2002-07-30	1
34.	38.2	ет	обственность		помещ. 41 (чрежденчес кие) - цоколь	8/18/2008 0:0:0	город оскв	2825/16 2008-04-02	, Г. оскв, Жный дминистра вный округ, Гинская ул., ом 32	47 1998-05-20	1
35.	117.0	ет	стия собственность		1 помещ. н различных этжх	7/8/2009 0:0:0	бщество с ограниченной ответственнос тью "		оскв оскв Жный дминистра вный округ Гино - д овники Гинская ул. ом 32		
36.	49.2	ет	озйственно еведение		помещ. 21 (чрежденчес кие) - цоколь	11/19/2009 0:0:0	осудрствен ное унитарное предприятие город осквы " остз"	2825/16 2009-03-10	, Г. оскв, Жный дминистра вный округ, Гино - д овники, Гинская ул., ом 32	2631 - 2009-10-08	1
37.	0.0		ерегистри ровна собственность Г. осквы		помещ. н различных этжх	3/1/2010 0:0:0	город оскв	2825/16 2009-03-10	, Г. оскв, Жный дминистра вный округ, Гинская ул., ом 32		
38.	0.0				помещ. н различных этжх	3/16/2010 0:0:0			, Г. оскв, Жный дминистра вный округ, Гинская ул., ом 32		



39.	0.0			ет		стня собственность		чстня собственность	3/22/2010 0:0:0				, Г. ОСКВ, ЖНЫЙ ДМИНИСТРИ ВНЫЙ ОКРУГ, ГТИНСКЯ УЛ., ОМ 32	
-----	-----	--	--	----	--	-----------------------	--	------------------------	--------------------	--	--	--	---	--

тобржение здния(строения) н крге





тобржение здния(строения) н крге



**Информация по зданию (строению)**

UNOM	15538
адрес	г. Гатчина ул. д. 30

**Данные**

идентификационный номер		
номер технического плана	г. Гатчина ул. д. 30	
словесный номер		
адрес	г. Гатчина ул. д. 30	
значение строения	г. Гатчина ул. д. 30	
лес строения	многоквартирный дом	
тип строения	жилое	
общая площадь (кв.м)	территория	кирпичный
площадь нежилых помещений этажей	общая площадь	1958
площадь застройки (кв.м)	этажность	6
площадь обща с летними	этажность подземелья	1
площадь жилья полезная (кв.м)	инвентаризационная стоимость (руб.)	700 01.01.1991
площадь нежилых подвходов (кв.м)	материал конструкции	бетон
площадь жилья (кв.м)	площадь нежилых (кв.м)	461
дата обследования	дата составления	2010-08-05
состояние		
процент износа, %	34	
категория пользователя	отсутствует процент износа	
	- местный совет	

**Данные**

№	площадь	целевое использование	категория права	идентификационный номер	им. объект управления	дата создания - н.э.п.	полное наименование субъекта	экспорт	полный адрес	документ основные (д.о.)
1.	94.4		аренда		помещ. 21 (чрезденческие) помещ. 22 (чрезденческие) - цоколь	10/21/1997 0:0:0		2825/22 2006-10-11	г. Гатчина ул. д. 30	

2.	94.4			ренд	помещ. 21 (чрежденческие) помещ. 22 (чрежденческие) - цоколь	7/20/1995 0:0:0	" "	2825/22 2006-10-11	, Г. ОСКВ, ЖНБ ДМИНИСТРИ ВНЫЙ ОКРУГ, ГТИНСЯ УЛ., ОМ 30	
3.	130.2			ренд	помещ. III (чрежденческие) - цоколь	3/31/1992 0:0:0		2825/22 2006-10-11	, Г. ОСКВ, ЖНБ ДМИНИСТРИ ВНЫЙ ОКРУГ, ГТИНСЯ УЛ., ОМ 30	
4.	42.5			ренд	помещ. 43 (рочие) - цоколь	7/15/1993 0:0:0		2825/22 2006-10-11	, Г. ОСКВ, ЖНБ ДМИНИСТРИ ВНЫЙ ОКРУГ, ГТИНСЯ УЛ., ОМ 30	
5.	130.2			ренд	помещ. III (чрежденческие) - цоколь	2/7/2000 0:0:0		2825/22 2006-10-11	, Г. ОСКВ, ЖНБ ДМИНИСТРИ ВНЫЙ ОКРУГ, ГТИНСЯ УЛ., ОМ 30	

6.	40.5			ренд		помещ. 42 (рочие) - цоколь	12/22/1997 0:0:0	-	2825/22 2006-10-11	, Г. оскв, жнй дминистра внй округ, гтинскя ул., ом 30	
7.	85.5			озяйственно е ведение		помещ. I (рочие) помещ. 41 (рочие) - цоколь	9/28/1999 0:0:0	-	2825/22 2006-10-11	, Г. оскв, жнй дминистра внй округ, гтинскя ул., ом 30	
8.	42.5		ет	пертивное упрвление		помещ. 43 (рочие) - цоколь	10/13/2003 0:0:0	осустрвен ное бюджетное учреждение здоохране ния город осквы " етскя городскя поликлиник № 1 спртмент здоохране ния город осквы "	2825/22 2006-10-11	, Г. оскв, жнй дминистра внй округ, гтинскя ул., ом 30	1244 - 1998-12-11

9.	129.8				ренд	помещ. III (чрежденческие) помещ. III (чрежденческие) - цоколь	7/1/2003 0:0:0			2825/22 2006-10-11	, Г. ОСКВ, ЖНБ ДМИНИСТРИ ВНЫЙ ОКРУГ, ГТИНСКА УЛ., ОМ 30	
10.	85.5				ренд	помещ. I (рочие) помещ. 41 (рочие) - цоколь	11/18/2004 0:0:0	" - № 31 " - "		2825/22 2006-10-11	, Г. ОСКВ, ЖНБ ДМИНИСТРИ ВНЫЙ ОКРУГ, ГТИНСКА УЛ., ОМ 30	
11.	85.5				ренд	помещ. I (рочие) помещ. 41 (рочие) - цоколь	8/18/2003 0:0:0	" - № 31 " - "		2825/22 2006-10-11	, Г. ОСКВ, ЖНБ ДМИНИСТРИ ВНЫЙ ОКРУГ, ГТИНСКА УЛ., ОМ 30	



12.	43.0	-		ренд				омещения не определены	12/31/1990 0:0:0			2825/22 2006-10-11	, Г. оскв, жный дминистртный округ, гтинскя ул., ом 30	2825/22 2006-10-11	, Г. оскв, жный дминистртный округ, гтинскя ул., ом 30
13.	31.9			ренд				помещ. I (рочие) - цоколь	5/15/2006 0:0:0	" "		2825/22 2006-10-11	, Г. оскв, жный дминистртный округ, гтинскя ул., ом 30	106 2004-02-24	
14.	94.4			обственность				помещ. н различных этжх	6/16/2004 0:0:0			2825/22 2006-10-11	, Г. оскв, жный дминистртный округ, гтинскя ул., ом 30		
15.	42.5		ет	обственность				помещ. 43 (рочие) - цоколь	10/30/2003 0:0:0			2825/22 2007-05-04	, Г. оскв, жный дминистртный округ, гтинскя ул., ом 30		
16.	41.0			ренд				омещения не определены	12/31/1990 0:0:0			2825/22 2006-10-11	, Г. оскв, жный дминистртный округ, гтинскя ул., ом 30		
17.	40.5			ренд				помещ. 42 (рочие) - цоколь	6/3/1992 0:0:0	" "		2825/22 2006-10-11	, Г. оскв, жный дминистртный округ, гтинскя ул., ом 30		

18.	42.5	.	ренд	.	помещ. 43 (рочие) - цоколь	3/4/1996 0:0:0	"	"	2825/22 2006-10-11	, Г. ОСКВ, ЖНЫЙ ДМИНИСТРИ ВНЫЙ ОКРУГ, ГТИНСКЯ УЛ., ОМ 30
19.	130.2		ренд		помещ. III (чрежденчес кие) - цоколь	3/12/1997 0:0:0	"	"	2825/22 2006-10-11	, Г. ОСКВ, ЖНЫЙ ДМИНИСТРИ ВНЫЙ ОКРУГ, ГТИНСКЯ УЛ., ОМ 30
20.	42.5		пертивное упрвление		помещ. 43 (рочие) - цоколь	3/2/2000 0:0:0	"	"	2825/22 2006-10-11	, Г. ОСКВ, ЖНЫЙ ДМИНИСТРИ ВНЫЙ ОКРУГ, ГТИНСКЯ УЛ., ОМ 30
21.	40.5		ренд		помещ. 42 (рочие) - цоколь	4/25/2001 0:0:0	"	"	2825/22 2006-10-11	, Г. ОСКВ, ЖНЫЙ ДМИНИСТРИ ВНЫЙ ОКРУГ, ГТИНСКЯ УЛ., ОМ 30

22.	129.8		ет	обственность		помещ. III (чрежденческие) помещ. III (чрежденческие) - цоколь	11/20/2001 0:0:0		2825/22 2006-10-11	, Г. оскв, жнй дминистра внй округ, гтинскя ул., ом 30
23.	40.5		ет	обственность		помещ. 42 (рочие) - цоколь	12/11/2001 0:0:0		2825/22 2006-10-11	, Г. оскв, жнй дминистра внй округ, гтинскя ул., ом 30
24.	40.5			ренд		помещ. 42 (рочие) - цоколь	2/17/2003 0:0:0	" I"	2825/22 2006-10-11	, Г. оскв, жнй дминистра внй округ, гтинскя ул., ом 30
25.	94.4			ренд		помещ. 21 (чрежденческие) помещ. 22 (чрежденческие) - цоколь	6/4/2003 0:0:0	осудствен ное унитарное предприятие город осквы по эксплуации московсковск их водоотводящи х систем " осводосток "	2825/22 2006-10-11	, Г. оскв, жнй дминистра внй округ, гтинскя ул., ом 30
26.	85.5		ет	обственность		помещ. I (рочие) помещ. 41 (рочие) - цоколь	1/29/2007 0:0:0		2825/22 2006-10-11	, Г. оскв, жнй дминистра внй округ, гтинскя ул., ом 30

27.	31.9			ренд	помещ. I (рочие) - цоколь	4/3/2007 0:0:0	"	2825/22 2006-10-11	Г. ОСКВ, ЖЫЙ ДМИСТРИ ВНЫЙ ОКРУГ, ГТИНСКЯ УЛ., ОМ 30	106 - 2004-02-24
28.	0.0	ет	обственность	ренд	помещ. 42 (рочие) - цоколь	8/14/2007 0:0:0	Г. ОСКВ	2825/22 2007-10-25	Г. ОСКВ, ЖЫЙ ДМИСТРИ ВНЫЙ ОКРУГ, ГТИНО - Д ОВНИКИ, ГТИНСКЯ УЛ., ОМ 30	3020 -1 1991-12-27
29.	40.5	ет	ренд	ренд	помещ. III (чрежденческие) помещ. III (чрежденческие) - цоколь	2/12/2008 0:0:0	" I"	2825/22 2007-10-25	Г. ОСКВ, ЖЫЙ ДМИСТРИ ВНЫЙ ОКРУГ, ГТИНО - Д ОВНИКИ, ГТИНСКЯ УЛ., ОМ 30	06-00100/03 2003-02-17
30.	129.8	ет	ренд	ренд	помещ. 21 (чрежденческие) помещ. 22 (чрежденческие) - цоколь	4/10/2008 0:0:0		2825/22 2007-10-25	Г. ОСКВ, ЖЫЙ ДМИСТРИ ВНЫЙ ОКРУГ, ГТИНО - Д ОВНИКИ, ГТИНСКЯ УЛ., ОМ 30	06-00798/00 2000-10-20 I
31.	94.1	ет	обственность	ренд	помещ. 21 (чрежденческие) помещ. 22 (чрежденческие) - цоколь	7/8/2009 0:0:0			ОСКВ ОСКВ ЖЫЙ ДМИСТРИ ВНЫЙ ОКРУГ, ГТИНО - Д ОВНИКИ ГТИНСКЯ УЛ. ОМ 30	,42, 1998-06-25

32.	44.4				ренд			помещ. 41 (рочие) - цоколь	10/9/2009 0:0:0		бщество с ограниченной ответственностью "ТНДРТ"	2825/22 2008-09-15	, Г. оскв, жный дминистри вный округ, Гтинскя ул., ом 30	едерльный закон 94 - 2005-07-21 1
33.	41.1				ренд			помещ. I (рочие) - цоколь	3/30/2010 0:0:0		бщество с ограниченной ответственностью "ТНДРТ"	2825/22 2008-09-15	, Г. оскв, жный дминистри вный округ, Гтино - д овники, Гтинскя ул., ом 30	едерльный закон 94 - 2005-07-21 1
34.	41.1							помещ. I (рочие) - цоколь	12/31/2010 0:0:0				, Г. оскв, жный дминистри вный округ, Гтино - д овники, Гтинскя ул., ом 30	
35.	44.4							помещ. 41 (рочие) - цоколь	12/31/2010 0:0:0				, Г. оскв, жный дминистри вный округ, Гтино - д овники, Гтинскя ул., ом 30	
36.	85.5		ет		ренд			помещ. I (рочие) помещ. 41 (рочие) - цоколь	5/20/2011 0:0:0		бщество с ограниченной ответственностью "ТНДРТ"	2825/22 2010-08-05	, Г. оскв, жный дминистри вный округ, Гтино - д овники, Гтинскя ул., ом 30	осудрствен ный контркт 3 2010-12-24 осудрствен ного учреждения город осквы "нженерня служб район Гтино - д овники" 3

37.	94.1	ет	О зяйственно е ведение		помещ. 21 (чрежденчес кие) помещ. 22 (чрежденчес кие) - цоколь	7/22/2012 0:0:0	осудствен ное унитарное предприятие город осквы по эксплуации московсковск их водоотводящи х систем " осводосток "	2825/22 2010-08-05	, Г. оскв, жнй дминистра внй округ, гтно - д овники, гтинскя ул., ом 30	2100 -р 2012-07-23
-----	------	----	---------------------------	--	---	--------------------	---	-----------------------	--	-----------------------

тобржение здания(строения) и крге



**Информация по зданию (строению)**

UNOM	2124237
адрес	г. Гатчина ул. д. 34 стр. 2

**Характеристики**

идентификационный номер		
номер технического плана	технический план	
словесный номер		
адрес	оскв. жилая административный округ Гатчина - Довники Гатчинская ул. ом 34 строение 2	
значение строения	хозблок	
лес строения	нежилые	
тип строения	складские	
общая площадь (кв.м)	территория	кирпичный
площадь нежилых помещений этаж	общая площадь	1966
площадь застройки (кв.м)	этажность	1
площадь общая с летними	площадь подземелья	0
площадь жилая полезная (кв.м)	инвентаризационная стоимость (руб.)	42.9 01.01.1991
площадь нежилых помещений (кв.м)	контракт	нет
площадь жилая (кв.м)	площадь нежилых (кв.м)	208
дата обследования	дата составления	2011-01-17
состояние		
процент износа, %	32	
категория пользователя	отсутствует процент износа	
	- частный фонд	

**Сведения**

№	площадь	вид использования	идентификационный номер	вид права	категория земель	сведения о части - н.э.п.	наименование объекта управления	дата создания - н.э.п.	полное наименование субъекта	дата экспорта	полный адрес	документ основные (д.о.)
1.	205.1			частная собственность		часть - н.э.п.	помещения не определены	4/20/1996 0:0:0	"	2825/7 2000-03-13	оскв. жилая административный округ, Гатчинская ул., ом 34 строение 2	



тобржение здния(строения) н крге



**Информация по зданию (строению)**

UNOM	22554
адрес	ул. Довники д. 5

**Данные**

идентификационный номер		
номер технического плана	технический план	
идентификационный номер		
адрес	оскв жилой административный округ Гтино - Довники Довники ул. Ом 5	
значение строения	многоквартирный дом	
вид строения	жилое	
вид строения		
площадь (кв.м)	терил стен	кирпичный
площадь нежилых помещений этаж	площадь постройки	1956
площадь этажей (кв.м)	этажность	5
площадь общая с летними	площадь подземелья	2
площадь жилая полезная (кв.м)	инвентаризационная стоимость (руб.)	744.1 01.01.1991
площадь нежилых помещений (кв.м)	материал конструкции	бетон
площадь жилая (кв.м)	площадь нежилых (кв.м)	324
год обследования	год обследования	2012-06-18
год постройки	год постройки	
год постройки, %	год постройки процент износа	
категория пользователя	местный совет	

**Данные**

№	площадь	вид использования	вид права	вид строения	им. объект управления	год создания - н.э.п.	полное наименование субъекта	вид экспорта	полный адрес	документ основные (д.о.)
1.	51.2		аренда	часть - н.э.п.	помещ. 32 (ворчешские мастерские) - 1 этаж	11/26/1992 0:0:0	-	2825/4 2006-12-05	, Г. оскв, жилой административный округ, Довники ул., Ом 5	
2.	51.2		осуществление в ведении		помещ. 32 (ворчешские мастерские) - 1 этаж	4/12/1994 0:0:0	-	2825/4 2006-12-05	, Г. оскв, жилой административный округ, Довники ул., Ом 5	

3.	130.5				ренд			помещ. I (чрежденчес кие) - I этаж	12/11/2001 0:0:0	"	-2"	2825/4 2006-12-05	, Г. оскв, жнй дминистра внй округ, довники ул., ом 5
4.	201.1				ренд			помещ. I (чрежденчес кие) - I этаж	7/28/1997 0:0:0	"	-2"	2825/4 2006-12-05	, Г. оскв, жнй дминистра внй округ, довники ул., ом 5
5.	50.5		ет	свозмездное пользовние				помещ. 32 (ворческие мстерские) - I этаж	11/14/2005 0:0:0	"	"	2825/4 2006-12-05	, Г. оскв, жнй дминистра внй округ, довники ул., ом 5
6.	51.0				ренд			омещения не определены	12/31/1990 0:0:0	-	-	2825/4 2006-12-05	, Г. оскв, жнй дминистра внй округ, довники ул., ом 5
7.	126.5		ет	обственность				помещ. 33 (чрежденчес кие) помещ. 34 (чрежденчес кие) - I этаж	9/21/2004 0:0:0			2825/4 2006-12-05	, Г. оскв, жнй дминистра внй округ, довники ул., ом 5
8.	67.8		ет	обственность				помещ. I (чрежденчес кие) - I этаж	5/27/2002 0:0:0	город	оскв	2825/4 2011-01-28	, Г. оскв, жнй дминистра внй округ, довники ул., ом 5

9.	124.0				ренд				помещения не определены	12/31/1990 0:0:0		1	2825/4 2006-12-05	, Г. оскв, жнй дминистра внй округ, довники ул., ом 5
10.	73.0				ренд				помещения не определены	12/31/1990 0:0:0		1	2825/4 2006-12-05	, Г. оскв, жнй дминистра внй округ, довники ул., ом 5
11.	125.9				ренд				помещ. 33 (чрежденчес кие) помещ. 34 (чрежденчес кие) - I этж	12/27/1994 0:0:0	" "	" "	2825/4 2006-12-05	, Г. оскв, жнй дминистра внй округ, довники ул., ом 5
12.	125.9				ренд				помещ. 33 (чрежденчес кие) помещ. 34 (чрежденчес кие) - I этж	12/25/1995 0:0:0	" "	" +"	2825/4 2006-12-05	, Г. оскв, жнй дминистра внй округ, довники ул., ом 5
13.	78.9				убренд				помещ. 33 (чрежденчес кие) помещ. 34 (чрежденчес кие) - I этж	6/26/1997 0:0:0	" "	" "	2825/4 2006-12-05	, Г. оскв, жнй дминистра внй округ, довники ул., ом 5

14.	125.9				ренд		помещ. 33 (чрежденческие) помещ. 34 (чрежденческие) - I этаж	11/19/1999 0:0:0	" +"	2825/4 2006-12-05	, Г. оскв, жнй дминистра внй округ, довники ул., ом 5	
15.	67.8	ет			пертивное упрвление		помещ. I (чрежденческие) - I этаж	3/5/2007 0:0:0	-	2825/4 2011-01-28	, Г. оскв, жнй дминистра внй округ, довники ул., ом 5	771 -пп 2006-10-03
16.	0.0	ет			обственность		влияция	8/7/2007 0:0:0	Г. оскв			3020 -1 1991-12-27
17.	126.5				ренд		помещ. 33 (чрежденческие) помещ. 34 (чрежденческие) - I этаж	11/11/2008 0:0:0		2825/4 2008-10-22	, Г. оскв, жнй дминистра внй округ, гтино - д овники, довники ул., ом 5	395 -р 2009-02-03
18.	50.5				езрегистра рвня собственность Г. осквы		помещ. 32 (ворческие мстерские) - I этаж	3/2/2010 0:0:0	город оскв	2825/4 2009-04-07	, Г. оскв, жнй дминистра внй округ, довники ул., ом 5	. 2

19.	126.5	административные цели	е т	о заявлению в ведение	административные цели	помещ. 33 (чрезденческие) помещ. 34 (чрезденческие) - I этаж	3/16/2010 0:0:0	" район ГТИНО - Д ОВНИКИ"	2825/4 2009-04-07	, Г. оскв, жный административный округ, ГТИНО - Д ОВНИКИ, ДОВНИКИ УЛ., ОМ 5	946 -Р 2010-03-26
20.	51.2		е т	стия собственность		жилые помещения	3/19/2010 0:0:0			, Г. оскв, жный административный округ, ДОВНИКИ УЛ., ОМ 5	
21.	50.5			стия собственность		жилые помещения	3/19/2010 0:0:0			, Г. оскв, жный административный округ, ДОВНИКИ УЛ., ОМ 5	
22.	60.9		е т			помещ. I (чрезденческие) - I этаж	11/21/2011 0:0:0			, Г. оскв, жный административный округ, ДОВНИКИ УЛ., ОМ 5	
23.	60.9		е т	обственность		помещ. I (чрезденческие) - I этаж	12/19/2011 0:0:0	город оскв	2825/4 2011-01-28	, Г. оскв, жный административный округ, ДОВНИКИ УЛ., ОМ 5	3020 -1 1991-12-27
24.	50.5		е т	обственность		помещ. 32 (ворческие мастерские) - I этаж	4/9/2012 0:0:0	город оскв	2825/4 2005-08-19	, Г. оскв, жный административный округ, ДОВНИКИ УЛ., ОМ 5	3020 -1 1991-12-27

тобржение здния(строения) н крте



**Информация по зданию (строению)**

UNOM	22556
адрес	ул. Довники д. 9

**Данные**

идентификационный номер		
номер технического плана	технический план	
идентификационный номер		
адрес	оскв жилой административный округ Гтино - Довники Довники ул. ом 9	
значение строения	многоквартирный дом	
тип строения	жилое	
тип строения		
площадь (кв.м)	территория	кирпичный
площадь нежилых помещений этаж	подстройка	1958
площадь застройки (кв.м)	этажность	5
площадь общая с летними	этажность подземелья	1
площадь жилья полезная (кв.м)	инвентаризационная стоимость (руб.)	910 01.01.1991
площадь нежилых подвходов (кв.м)	материал конструкции	бетон
площадь жилья (кв.м)	площадь нежилых (кв.м)	709
год обследования	год обследования	2009-08-19
состояние		
процент износа, %	33	
категория пользователя	отсутствует процент износа	
	- местный совет	

**Данные**

№	площадь	тип использования	категория риска	вид права	часть - н.э.п.	им. объект управления	дата создания - н.э.п.	полное наименование субъекта	экспорт	полный адрес	документ основные (д.о.)
1.	312.3			аренда		помещ. I (чрежденческие) - подвал	12/9/2004 0:0:0		2825/21 2006-11-30	, Г. оскв, жилой административный округ, Довники ул., ом 9	
2.	127.0			аренда		помещ. II (чрежденческие) - подвал	2/28/2005 0:0:0		2825/21 2006-11-30	, Г. оскв, жилой административный округ, Довники ул., ом 9	-



3.	73.6			убренд	помещ. I (чрежденчес кие) - подвл	6/22/2005 0:0:0	"	"	2825/21 2006-11-30	, Г. ОСКВ, ЖНЙ ДМИНИСТРИ ВНЙ ОКРУГ, ДОВНИКИ УЛ., ОМ 9	
4.	11.9			убренд	помещ. I (чрежденчес кие) - подвл	6/22/2005 0:0:0	"	"	2825/21 2006-11-30	, Г. ОСКВ, ЖНЙ ДМИНИСТРИ ВНЙ ОКРУГ, ДОВНИКИ УЛ., ОМ 9	
5.	324.6			ренд	помещ. I (чрежденчес кие) - подвл	12/25/1995 0:0:0	-	-	2825/21 2006-11-30	, Г. ОСКВ, ЖНЙ ДМИНИСТРИ ВНЙ ОКРУГ, ДОВНИКИ УЛ., ОМ 9	

6.	324.6			ренд		помещ. I (чрежденчес кие) - подвл	3/21/1995 0:0:0	-	2825/21 2006-11-30	, Г. ОСКВ, ЖНЫЙ ДМИНИСТРТИ ВНЫЙ ОКРУГ, ДОВНИКИ УЛ., ОМ 9	
7.	191.9			ренд		помещ. II (чрежденчес кие) - подвл	6/24/1992 0:0:0	-	2825/21 2006-11-30	, Г. ОСКВ, ЖНЫЙ ДМИНИСТРТИ ВНЫЙ ОКРУГ, ДОВНИКИ УЛ., ОМ 9	N 2

8.	324.6			ренд	помещ. I (чрежденчес кие) - подвл	2/27/1992 0:0:0	-	2825/21 2006-11-30	, Г. оскв, жрый дминистра вый округ, довни ки ул., ом 9	
9.	127.0			ренд	помещ. II (чрежденчес кие) - подвл	7/4/1996 0:0:0	" "	2825/21 2006-11-30	, Г. оскв, жрый дминистра вый округ, довники ул., ом 9	
10.	198.8			ренд	омещения не определены	8/19/1998 0:0:0	-	2825/21 2006-11-30	, Г. оскв, жрый дминистра вый округ, довники ул., ом 9	
11.	198.5			ренд	помещ. II (чрежденчес кие) - подвл	10/26/2000 0:0:0	" "	2825/21 2006-11-30	, Г. оскв, жрый дминистра вый округ, довники ул., ом 9	

12.	127.0	.	.	ренд	.	помещ. II (чрежденчес кие) - подвл	12/28/1999 0:0:0	" "	2825/21 2006-11-30	, Г. ОСКВ, ЖНый ДМИНИСТРИ ВНый ОКРУГ, ДОВНИКИ УЛ., ОМ 9	
13.	127.0	ет	о зяйственно е ведение			помещ. II (чрежденчес кие) - подвл	2/10/2003 0:0:0	N 114 " "	2825/21 2006-11-30	, Г. ОСКВ, ЖНый ДМИНИСТРИ ВНый ОКРУГ, ДОВНИКИ УЛ., ОМ 9	
14.	198.5	ет	свозмездное пользовние		.	помещ. II (чрежденчес кие) - подвл	1/13/2004 0:0:0	" "	2825/21 2006-11-30	, Г. ОСКВ, ЖНый ДМИНИСТРИ ВНый ОКРУГ, ДОВНИКИ УЛ., ОМ 9	
15.	127.0	.	ренд		.	омещения не определены	12/31/1990 0:0:0	.	2825/21 2006-11-30	, Г. ОСКВ, ЖНый ДМИНИСТРИ ВНый ОКРУГ, ДОВНИКИ УЛ., ОМ 9	

16.	324.0				аренд	помещения не определены	12/31/1990 0:0:0			2825/21 2006-11-30	, Г. оскв, жнй дминистра внй округ, довники ул., ом 9	
17.	272.0				аренд	помещения не определены	12/31/1990 0:0:0			2825/21 2006-11-30	, Г. оскв, жнй дминистра внй округ, довники ул., ом 9	
18.	324.6				аренд	помещ. I (чрежденчес кие) - подвл	7/16/1999 0:0:0			2825/21 2006-11-30	, Г. оскв, жнй дминистра внй округ, довники ул., ом 9	
19.	198.5	ет			обственность	помещ. II (чрежденчес кие) - подвл	12/20/2002 0:0:0			2825/21 2006-11-30	, Г. оскв, жнй дминистра внй округ, довники ул., ом 9	

20.	62.5			ренд		помещ. II (чрежденчес кие) - подвл	2/13/1995 0:0:0	N2 ( )	-	2825/21 2006-11-30	, Г. оскв, жнй дминистра внй округ, довники ул., ом 9	
21.	123.4			убренд		помещ. I (чрежденчес кие) - подвл	11/30/1999 0:0:0	"		2825/21 2006-11-30	, Г. оскв, жнй дминистра внй округ, довники ул., ом 9	
22.	312.3		ет	обственность		помещ. I (чрежденчес кие) - подвл	9/11/2002 0:0:0	"		2825/21 2006-11-30	, Г. оскв, жнй дминистра внй округ, довники ул., ом 9	
23.	0.0		ет	обственность		влия смотря	3/19/2008 0:0:0	Г. оскв				3020 -1 1991-12-27

24.	26.0				убренд	помещ. I (чрежденчес кие) - подвл	4/15/2008 0:0:0	" " "	" " "	2825/21 2004-04-19	, Г. оскв, жнй дминистра внй округ, довники ул., ом 9	06-00078/05 2005-02-09
25.	11.9				убренд	помещ. I (чрежденчес кие) - подвл	4/15/2008 0:0:0	" "	" "	2825/21 2004-04-19	, Г. оскв, жнй дминистра внй округ, довники ул., ом 9	06-00078/05 2005-02-09
26.	15.7				убренд	помещ. I (чрежденчес кие) - подвл	4/16/2008 0:0:0	" "	" "	2825/21 2004-04-19	, Г. оскв, жнй дминистра внй округ, довники ул., ом 9	06-00078/05 2005-02-09
27.	80.4				убренд	помещ. I (чрежденчес кие) - подвл	4/16/2008 0:0:0	" "	" "	2825/21 2004-04-19	, Г. оскв, жнй дминистра внй округ, довники ул., ом 9	06-00078/05 2005-02-09
28.	13.8				убренд	помещ. I (чрежденчес кие) - подвл	4/16/2008 0:0:0	" "	" "	2825/21 2004-04-19	, Г. оскв, жнй дминистра внй округ, довники ул., ом 9	06-00078/05 2005-02-09

29.	31.9				убренд			помещ. I (чрежденчес кие) - подвл	4/16/2008 0:0:0	" - "	2825/21 2004-04-19	, Г. оскв, жнй дминистра внй округ, довники ул., ом 9	06-00078/05 2005-02-09
30.	127.0		ет	обственность				помещ. II (чрежденчес кие) - подвл	10/1/2008 0:0:0	город оскв	2825/21 2007-04-16	, Г. оскв, жнй дминистра внй округ, довники ул., ом 9	47 1998-05-20
31.	312.3		ет					помещ. I (чрежденчес кие) - подвл	2/28/2011 0:0:0			, Г. оскв, жнй дминистра внй округ, ГТИНО -Д овники, довники ул., ом 9	1



тобржение здния(строения) н крге



**Информация по зданию (строению)**

UNOM	2124290
адрес	г. Гатчинский ул. д. 34

**Характеристики**

Идентификационный номер	г. Гатчинский ул. д. 34
Словесное описание	оскв жный административный округ Гатчина - Довники Гатчинская ул. ом 34
Значение строения	нежилые
Тип строения	предприятия связи
Общая площадь (кв.м)	терил стен
Площадь жилых помещений	од постройки
Площадь застройки (кв.м)	этажность
Площадь обща с летними	этажность подземелья
Площадь жилых помещений (кв.м)	инвентриционная стоимость (руб.)
Площадь нежилых помещений (кв.м)	матрикс архитектуры
Площадь жилых помещений (кв.м)	площадь нежил (кв.м)
Дата обследования	дата составления
Состояние	2011-01-17
Процент износа, %	29
Категория пользователя	одустановки процент износа - частный фонд

**Сведения**

№	Площадь	Площадь использования	Риски	Ид прв	Сновная часть - н.э.п.	Им. объект управления	Т создания - н.э.п.	О лное наименование субъект	экспорт	олный адрес	окумент основные (д.о.)
1.	3201.7		риск рхив	ид прв стия собственность	сновная часть - н.э.п.	им. объект управления омещения не определены	Т создания - н.э.п. 4/20/1996 0:0:0	О лное наименование субъект "	экспорт 2825/7 1998-12-22	олный адрес г. оскв, жный администра тивный округ, Гатчинская ул., ом 34	окумент основные (д.о.)

2.	134.7				обственность					помещения не определены	4/20/1996 0:0:0	"	-	2825/7 1998-12-22	, Г. оскв, жнй дминистра внй округ, гтинскя ул., ом 34	
3.	301.8				ренд					помещ. н рзличных этжх	12/18/1995 0:0:0	' " "	-	2825/7 1998-12-22	, Г. оскв, жнй дминистра внй округ, гтинскя ул., ом 34	
4.	301.8				ренд					помещ. н рзличных этжх	2/27/1992 0:0:0	' " "	-	2825/7 1998-12-22	, Г. оскв, жнй дминистра внй округ, гтинскя ул., ом 34	
5.	720.2				ренд					помещ. н рзличных этжх	7/30/1993 0:0:0			2825/7 1998-12-22	, Г. оскв, жнй дминистра внй округ, гтинскя ул., ом 34	
6.	140.1			ет	стня собственность					помещения не определены	7/31/1998 0:0:0	.. "		2825/7 1998-12-22	, Г. оскв, жнй дминистра внй округ, гтинскя ул., ом 34	

7.	51.2			ренд		помещ. н рзличных этжж	3/11/1992 0:0:0	" "		2825/7 1998-12-22	, Г. ОСКВ, ЖНЫЙ ДМИНИСТРИ ВНЫЙ ОКРУГ, ГТИНСКЯ УЛ., ОМ 34	
8.	51.2			ренд		помещ. н рзличных этжж	12/4/1995 0:0:0	" "		2825/7 1998-12-22	, Г. ОСКВ, ЖНЫЙ ДМИНИСТРИ ВНЫЙ ОКРУГ, ГТИНСКЯ УЛ., ОМ 34	
9.	134.7			обственность		омещения не определены	4/11/1995 0:0:0	" "	-	2825/7 1998-12-22	, Г. ОСКВ, ЖНЫЙ ДМИНИСТРИ ВНЫЙ ОКРУГ, ГТИНСКЯ УЛ., ОМ 34	
10.	134.7			обственность		омещения не определены	4/20/1996 0:0:0	" "	-	2825/7 1998-12-22	, Г. ОСКВ, ЖНЫЙ ДМИНИСТРИ ВНЫЙ ОКРУГ, ГТИНСКЯ УЛ., О М 34	

тобржение здния(строения) н крге



**2. Данные об установленных земельно-правовых  
отношениях**

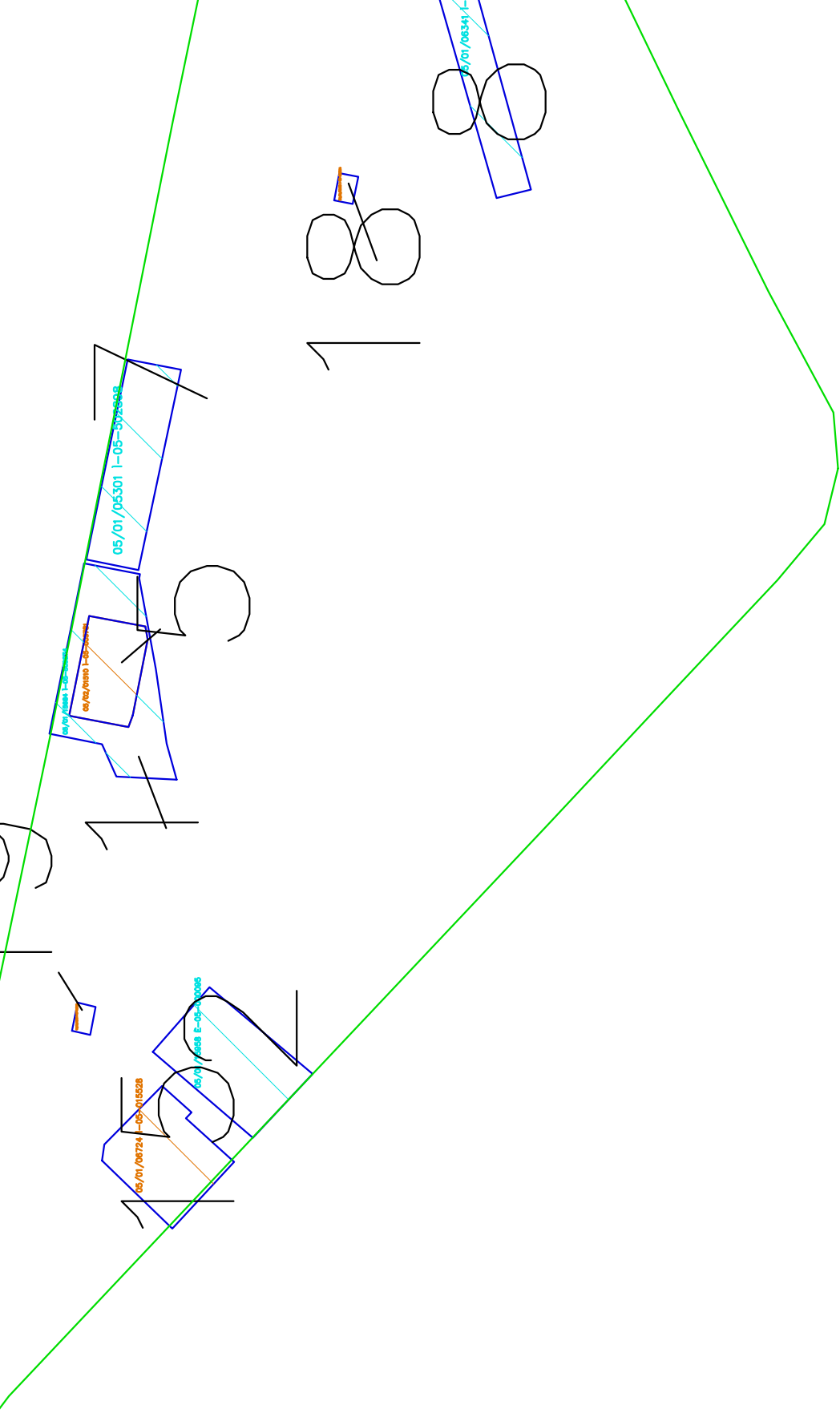
**Нагатинская ул., проспект Андропова, пр.пр.5333, ул.Садовники**

№	ном.участка	Кадастровый номер	адрес участка	наименование землепользователя	номер договора	дата начала	дата окончания	уточненный статус договора	площадь по договору	разрешенное действие	цель использования
1	50115684	77:05:0004006:10 00	Нагатинская улица, вл. 22, корп. 1	Общество с ограниченной ответственностью "ИНТЕРФОР-2"	М-05-509274	26.10.2009	20.05.2013	ДЕЙСТВУЕТ ( )	1124.00	БЛАГОУСТРОЙСТВА ТЕРРИТОРИИ И РАЗМЕЩЕНИЯ	гостевых некоммерческих автостоянок, прилегающих к зданию
2	50115958	77:05:0004006:10 01	улица Садовники, вл. 3	Общество с ограниченной ответственностью "КВВК"	И-05-000095	25.10.2011	23.10.2017	ДЕЙСТВУЕТ ( )	1189.00	СТРОИТЕЛЬСТВА	гаражного объекта
3	50116346	77:05:0004006:10 02	адресные ориентиры: пересечение проспекта Андропова с Нататинской улицей	Федеральное Государственное учреждение культуры "Московский Художественный академический театр имени А.П. Чехова"	М-05-605616	27.05.2011	25.05.2012	ДЕЙСТВУЕТ ( )	7893.00	ПРОВЕДЕНИЯ	ПРОЕКТНО-ИЗЫСКАТЕЛЬСКИХ РАБОТ
4	50201432	77:05:04005:003	Нагатинская улица, вл. 34	Общество с ограниченной ответственностью "Свири-2"	М-05-503411	28.01.2000	12.07.2004	ДЕЙСТВУЕТ ( )	350.00	ЭКСПЛУАТАЦИИ	хлебопекарни с реализацией хлебобулочных изделий
5	50201510	77:05:04005:010	Нагатинская улица, вл. 22, Стр.1	Общество с ограниченной ответственностью "ИНТЕРФОР-2"	М-05-005781	24.06.1996	24.06.2045	ДЕЙСТВУЕТ ( )	647.00	ЭКСПЛУАТАЦИИ	существующего здания ателье
6	50105300	77:05:04005:011	Нагатинская улица, вл. 30	Государственное унитарное предприятие города Москвы по эксплуатации московских водоотводящих систем "Мосводосток"	М-05-502727	24.03.1999	15.11.2003	ДЕЙСТВУЕТ ( )	693.00	ЭКСПЛУАТАЦИИ	помещений в первом этаже жилого дома под административно-хозяйственные цели
7	50105301	77:05:04005:012	Нагатинская улица, вл. 24	Государственное унитарное предприятие города Москвы по эксплуатации московских водоотводящих систем "Мосводосток"	М-05-502898	11.08.1999	15.11.2003	ДЕЙСТВУЕТ ( )	1130.00	ЭКСПЛУАТАЦИИ	ПОМЕЩЕНИЙ ПОД АДМИНИСТРАТИВНО-ХОЗЯЙСТВЕННЫЕ ЦЕЛИ
8	50106341	77:05:04005:039	Нагатинская улица, вл. 28, корп. 2	Общество с ограниченной ответственностью "АДО"	М-05-503843	12.10.2000	01.01.2003	ДЕЙСТВУЕТ ( )	840.00	ЭКСПЛУАТАЦИИ	помещений в цокольном этаже жилого дома под административно-хозяйственные цели
9	50201842	77:05:04006:001	улица Садовники, вл. 11	Гаражно-строительный кооператив "САДОВНИКИ"	М-05-505217	26.03.2003	14.02.2006	ДЕЙСТВУЕТ (предыдущий договор М-05-501761)	4881.00	ЭКСПЛУАТАЦИИ	существующей временной открытой автостоянки с металлическими тентами типа "Ракушка" на 190 машино-мест

10	50201701	77:05:04006:003	проспект Андропова, вл. 36, корп.3	Общество с ограниченной ответственностью "Московский мясоперерабатывающий завод "Коломенское"	М-05-508781	31.05.2007	08.04.2012	ДЕЙСТВУЕТ (предыдущий договор М-05-503632)	3418.00	ЭКСПЛУАТАЦИИ	одноэтажного металлического склада и автостоянки заводского транспорта
11	50201725	77:05:04006:008	Нагатинская улица, вл. 34А	Государственное унитарное предприятие города Москвы "Мосгортранс"	М-05-006820	25.09.1996	25.09.2045	ДЕЙСТВУЕТ ( )	912.00	ЭКСПЛУАТАЦИИ	электротяговая подстанция № 50
12	50105284	77:05:04006:019	проспект Андропова, вл. 36, корп.2	открытое акционерное общество "Московская объединенная энергетическая компания"	М-05-016932	06.04.2001	06.04.2050	ДЕЙСТВУЕТ ( )	10800.00	ЭКСПЛУАТАЦИИ	зданий и сооружений котельной МПП № 3 ГУП "Мостеплоэнерго"
	50106307	77:05:04006:020	проспект Андропова, вл. 36	фатахов Аврух Борисович	М-05-025466	28.05.2008	18.03.2030	ДЕЙСТВУЕТ ( )	8913.00	ЭКСПЛУАТАЦИИ	помещений магазина
	50106307	77:05:04006:020	проспект Андропова, вл. 36	фатахов Исхак Борисович	М-05-025466	07.09.2012	18.03.2030	ДЕЙСТВУЕТ ( )	8913.00	ЭКСПЛУАТАЦИИ	помещений магазина
	50106307	77:05:04006:020	проспект Андропова, вл. 36	Компания с ограниченной ответственностью "АЛПЕГРУ РЕТЭЙЛ ПРОПЕРТИЗ ЛИМИТЕД"	М-05-025466	31.10.2005	18.03.2030	ДЕЙСТВУЕТ (предыдущий договор М-05-011240)	8913.00	ЭКСПЛУАТАЦИИ	помещений под магазин
	50106307	77:05:04006:020	проспект Андропова, вл. 36	Общество с ограниченной ответственностью "Грейт-Б"	М-05-025466	31.10.2005	18.03.2030	ДЕЙСТВУЕТ (предыдущий договор М-05-011240)	8913.00	ЭКСПЛУАТАЦИИ	помещений под магазин бытовой техники
	50106307	77:05:04006:020	проспект Андропова, вл. 36	Аминов Гавриэль Амнунович	М-05-025466	31.10.2005	18.03.2030	ДЕЙСТВУЕТ (предыдущий договор М-05-011240)	8913.00	ЭКСПЛУАТАЦИИ	помещений магазина
	50106307	77:05:04006:020	проспект Андропова, вл. 36	Закрытое акционерное общество "ГОРИСС"	М-05-025466	31.10.2005	18.03.2030	ДЕЙСТВУЕТ (предыдущий договор М-05-011240)	8913.00	ЭКСПЛУАТАЦИИ	торгово-офисных помещений
13	50106307	77:05:04006:020	проспект Андропова, вл. 36	Общество с ограниченной ответственностью "ПЛАНЕТА РАЗВЛЕЧЕНИЙ"	М-05-025466	31.10.2005	18.03.2030	ДЕЙСТВУЕТ (предыдущий договор М-05-011240)	8913.00	ЭКСПЛУАТАЦИИ	помещений боулинга
14	58200058	77:05:04006:040	проспект Андропова, Нагатинская улица	Государственное унитарное предприятие города Москвы "Московский орден Ленина и ордена Трудового Красного Знамени метрополитен имени В.И.Ленина"	М-05-007896	20.01.1997	20.01.2046	ДЕЙСТВУЕТ ( )	33087.00	ЭКСПЛУАТАЦИИ	действующих объектов Замоскворецкой линии метрополитена
15	50106724	77:05:04006:042	улица Садовники, вл. 3, стр. 1	Общество с ограниченной ответственностью "ФИП-М"	М-05-015528	08.06.2000	29.06.2009	ДЕЙСТВУЕТ ( )	1000.00	ЭКСПЛУАТАЦИИ	здания магазина промтоваров
16	51105284	77:05:04006:043	проспект Андропова, вл. 36, корп.2	Открытое акционерное общество тепловых станций и сетей	М-05-504118	14.03.2001	14.02.2006	ДЕЙСТВУЕТ ( )	207.00	БЛАГОУСТРОЙСТВА	территории



17	501093358	77:05:04006:056	проспект Андропова, вл. 38	ОБЩЕСТВО С ОГРАНИЧЕННОЙ ОТВЕТСТВЕННОСТЬЮ "МЦКДО"	М-05-505554	05.08.2003	04.05.2013	ДЕЙСТВУЕТ (направлено уведомление от 05.10.2008 №33-2Т5-866/8-(1)-2 о намерении досрочно расторгнуть договор)	20.00	РАЗМЕЩЕНИЯ И ЭКСПЛУАТАЦИИ	временного торгового павильона, совмещенного с остановкой общественного транспорта
18	50110600	77:05:04006:069	Нагатинская улица, вл. 26, СТР.2	Открытое акционерное общество "Московская объединенная электросетевая компания"	М-05-023864	31.12.2004	30.07.2053	ДЕЙСТВУЕТ (предыдущий договор М-05-501623)	55.00	ЭКСПЛУАТАЦИИ	существующего здания трансформаторной подстанции №10928
19	50110609	77:05:04006:070	Нагатинская улица, вл. 20, СТР.2	Открытое акционерное общество "Московская объединенная электросетевая компания"	М-05-023842	31.12.2004	30.07.2053	ДЕЙСТВУЕТ (предыдущий договор М-05-501625)	54.00	ЭКСПЛУАТАЦИИ	существующего здания трансформаторной подстанции №10927
20	51201166	77:05:04006:099	Нагатинская улица, вл. 34, вл.34, стр.2	Открытое акционерное общество "Московская городская телефонная сеть"	М-05-026624	28.04.2006	27.12.2030	ДЕЙСТВУЕТ ( )	3634.00	ЭКСПЛУАТАЦИИ	существующего здания и строения АТС



— Γρ  
2 Γρ  
no

## **Материалы согласований**



10 АО - 14

П РА В И Т Е Л ь С Т В О М О С К В Ы  
У П РА В А  
РАЙОНА НАГАТИНО-САДОВНИКИ ГОРОДА МОСКВЫ

Ю Ж Н Ы Й А Д М И Н И С Т Р А Т И В Н Ы Й О К Р У Г

ул. Акад. Миллионщикова, д. 37, Москва, 115446  
Телефон: (499) 612-05-62, факс: (499) 612-62-38  
ОКПО 13539746, ОГРН 1027724017265, ИНН/КПП 7724255736/772401001

E-mail: [songs@uao.mos.ru](mailto:songs@uao.mos.ru)  
<http://ns.uao.mos.ru>

23.10.2013 № ИС-16-448/3

На № \_\_\_\_\_ от \_\_\_\_\_

Директору  
ООО «МордовРегионПроект»  
Б.Р. Есатия

**Уважаемый Бадрия Ревазович!**

В управе района рассмотрено Ваше обращение по вопросу согласования проекта межевания территории квартала, района Нагатино-Садовники, ограниченной улицей Нагатинская, проспектом андропова, проектируемым проездом 5333 и улицей Садовники.

В соответствии с Положением об управе района города Москвы, утвержденным ПП Москвы от 15 февраля 2013 года №76-ПП "О внесении изменений в ПП Москвы от 24 февраля 2010 г., управа района не обладает полномочиями по согласованию представленной документации.

Исполняющий обязанности  
главы управы района  
Нагатино-Садовники  
города Москвы

**В.Г. Чернышов**

Э.О. Ахундов  
8 499 612 55 03

004905



ЮАО-14

**ПРАВИТЕЛЬСТВО МОСКВЫ**

**МОСКОМАРХИТЕКТУРА  
УПРАВЛЕНИЕ ГРАДОСТРОИТЕЛЬНОГО РЕГУЛИРОВАНИЯ  
ЮЖНОГО АДМИНИСТРАТИВНОГО ОКРУГА ГОРОДА МОСКВЫ**

Триумфальная пл., д.1, Москва, 125047

Телефон: (495) 650-1154

E-mail: [asi@mka.mos.ru](mailto:asi@mka.mos.ru)

<http://www.mos.ru>

ОКПО 05238114, ОГРН 1027739900836, ИНН/КПП 7710145589/771001001

26.09.13 № МКА-02-22489/3

на № \_\_\_\_\_ от \_\_\_\_\_

**Директору  
ООО «Мордоврегионпроект»  
Б.Р. Есатия**

**Уважаемый Бадри Ревазович!**

Управлением градостроительного регулирования ЮАО рассмотрен проект межевания квартала, ограниченного улицами:

Нагатинская, проспектом Андропова, пр. пр. №5333 и ул. Садовники и рекомендован для дальнейшего оформления в установленном порядке

**Начальник УГР ЮАО**

**А.Ю. Ильин**

сквера (454-ПП от 21.06.200

3. Целесообразно расс  
участков №№ 23, 28 за сче  
действует).

Приложение: Буклет в

Заместитель руководителя

Попкова Г.А.  
8(495) 957-75-00 (доб. 518)